バーチャル中山道

「新・岐蘇路安見絵図」

(from98.2.26)

リスト形式
宿駅
鉄道駅

日本橋
板橋
一
蕨
浦和
大宮
二
上尾
桶川
鴻巣
三
熊谷
深谷
本庄
四
新町
倉賀野
高崎
板鼻
五
安中
松井田
坂本
六
軽井沢
沓掛
追分
七
小田井
岩村田
塩名田
八

序

「岐蘇路を委く記せる書は、貝原先生の木曽路の記と、
千鐘堂の木曽懐宝鑑の両書のみ也。
今此二書によって誤りを正し、もれたるを益し、
なおまた見安からんが為に、
宿より宿の間を一紙の一ト面に絵図に顕し、
題して木曽路安見絵図と号するのみ。桑楊編」
（岐蘇路安見絵図前書きより）

バーチャル中山道「新・岐蘇路安見絵図[きそじやすみえず]」は、
宝暦六(1756)年に刊行された「岐蘇路安見絵図」に倣って、
旧中山道沿いの風景、史跡を写真を交えながら絵地図の形で紹介するものです。

ブラウザによっては地図表示が分断されることがありますが、その場合にはフォントの大きさを小さくしてください。
人様のリンクを使わせていただくこともありますが（ご了承下さい）、
基本的には自分の足で取材をしますので、完成がいつになるかは判りません。(^_^;

見方	説明及び地図記号表	
第一巻	日本橋～戸田之渡(武蔵国)	江戸－板橋
第二巻	戸田之渡～天神橋(武蔵国)	蕨－浦和－大宮
第三巻	天神橋～八丁堤(武蔵国)	上尾－桶川－鴻巣
第四巻	八丁堤～勅使河原之渡(武蔵国)	熊谷－深谷－本庄
第五巻	勅使河原之渡～碓氷川(上野国)	新町－倉賀野－高崎－板鼻
第六巻	碓氷川～碓氷峠(上野国)	安中－松井田－坂本
第七巻	碓氷峠～久保沢川(信濃国)	軽井沢－沓掛－追分

八幡
望月
芦田
長久保
和田
下諏訪
塩尻
洗馬
本山
贄川
奈良井
藪原
宮ノ越
福島
上松
須原
野尻
三留野
妻籠
馬籠
落合
中津川
大井
大湫
細久手
御嵩
伏見
太田
鵜沼
加納

九
十
十一
十二
十三
十四
十五
十六
十七

第八巻	久保沢川～瓜生坂(信濃国)	小田井－岩村田－塩名田－八幡
第九巻	瓜生坂～和田峠(信濃国)	望月－芦田－長久保－和田
第十巻	和田峠～木曽境(信濃国)	下諏訪－塩尻－洗馬－本山
第十一巻	木曽境～鳥居峠(信濃国)	贄川－奈良井
第十二巻	鳥居峠～木曽棧(信濃国)	藪原－宮ノ越－福島
第十三巻	木曽棧～与川(信濃国)	上松－須原－野尻
第十四巻	与川～美濃境(信濃国)	三留野－妻籠－馬籠
第十五巻	美濃境～琵琶峠(美濃国)	落合－中津川－大井－大湫
第十六巻	琵琶峠～太田之渡(美濃国)	細久手－御嵩－伏見
第十七巻	太田之渡～合渡之渡(美濃国)	太田－鵜沼－加納
第十八巻	合渡之渡～相川(美濃国)	河渡－美江寺－赤坂
第十九巻	相川～近江境(美濃国)	垂井－関ヶ原－今須
第二十巻	近江境～摺針峠(近江国)	柏原－醒井－番場
第廿一巻	摺針峠～愛知川(近江国)	鳥居本－高宮－愛知川
第廿二巻	愛知川～瀬田川(近江国)	武佐－守山－草津
第廿三巻	瀬田川～三条大橋(近江国,山城国)	大津－京

各史跡の説明にはその場所の地図が付いているものがあります。MapFanWebをクリックしてください。
この機能にはMapFanWebを使用しています。

十八
河渡
美江寺
赤坂
十九
垂井
関ヶ原
今須
二十
柏原
醒井
番場
廿一
鳥居本
高宮
愛知川
廿二
武佐
守山
草津
廿三
大津
京

バーチャル中山道
「新・岐蘇路安見絵図」
の見方

last revised on 2000/05/29.

説明

- 江戸方を上、京方を下とした絵地図です。
- 左側に宿場名と宿間の里程が書いてあります。
- 立場や間の宿なども表示してあります。
- 史跡などのアイコンには写真、WWWページへのリンクが張られているものがあります。
- 地図上の道の写真は、特に注意書きのない限り、左側のものは江戸方から見たもの、右側のは京方から見たものです。
- 史跡の街道からの距離は地図上で大まかに３段階（ほぼ接している、少し奥に入る、離れている）に分けてあります。
- 右側に分岐や史跡の位置などの簡単な説明が書いてあります。江戸方から京方に向かう場合は↓、逆方向の説明は↑が頭についています。

注意

- 主な道のみ表示しています。
- 旧中山道の道筋を基準にしていますので、道の角度は現実には即しません。大まかな道の関係のみを表しています。
- 実際の距離は反映されていません。
- 不明な点があれば、掲示板またはメールでお問い合わせ下さい。

地図記号

	街道(細い)	縦（平地、↓上り、↓下り）
	街道(枡形)(細い)	縦
	街道(枡形)(細い)	縦(左)
	街道(拡幅)	縦 (車線が２倍以上に広げられたと思われる道は拡幅として扱う)
	街道(細い)	縦(石畳)
	街道(細い)	縦(未舗装)
	街道(細い)	縦(通行不能)
	街道(細い)	縦(交差-細い道)
	街道(拡幅)	縦(Ｔ交差右-細い道)
	街道(拡幅)	縦(Ｔ交差左-細い道)
	街道(拡幅)	縦(交差-細い道)
	街道(拡幅)	縦(Ｙ交差分岐左-細い道)
	街道(拡幅)	縦(Ｙ交差分岐右-細い道)
	街道(細い)	縦(交差-太い道)

	街道(細い-拡幅)	縦(交差-太い道)
	街道(拡幅-細い)	縦(Ｔ交差右-太い道)
	街道(拡幅-細い)	縦(交差-太い道)
	街道(細い)	縦(通行不能)(交差-太い道)
	街道(拡幅)	縦(Ｔ交差右)
	街道(拡幅)	縦(Ｔ交差左)
	街道(拡幅)	縦(交差-太い道)
	街道(細い)	縦(交差-鉄道)
	街道(細い)	縦(通行不能)(交差-鉄道)
	街道(拡幅)	縦(交差-鉄道)
	街道(細い)	縦(Ｙ交差分岐左-細い道)
	街道(細い)	縦(Ｙ交差分岐左-細い道)(未舗装)
	街道(細い)	縦(Ｙ交差分岐右-細い道)
	街道(細い)	縦(Ｙ交差合流左-細い道)
	街道(細い)	縦(Ｙ交差合流右-細い道)

	街道(細い)	縦(Ｙ交差合流右-細い道)(未舗装)
	街道(拡幅)	縦(Ｙ交差分岐左-太い道)
	街道(拡幅)	縦(Ｙ交差分岐右-太い道)
	街道(拡幅)	縦(Ｙ交差合流左-太い道)
	街道(拡幅)	縦(Ｙ交差合流右-太い道)
	街道(細い)	縦(Ｙ交差分岐左-太い道)
	街道(細い)	縦(Ｙ交差分岐右-太い道)
	街道(細い)	縦(Ｙ交差合流左-太い道)
	街道(細い)	縦(Ｙ交差合流右-太い道)
	街道(細い)	縦(Ｔ交差右-細い道)
	街道(細い)	縦(交差右拡幅左細)
	街道(細い)	縦(交差左拡幅右細)
	街道(細い)	縦(Ｔ交差右-細い道)(未舗装)
	街道(細い)	縦(Ｔ交差左-細い道)
	街道(細い)	縦(Ｔ交差左-細い道)(未舗装)

	街道(細い)	縦(街並み)
	街道(細い)	縦(街並み)(Ｔ交差右-細い道)
	街道(細い)	縦(街並み)(Ｔ交差左-細い道)
	街道(拡幅)	縦(街並み)
	街道(拡幅)	横
	街道(拡幅)	横(Ｔ交差下-細い道)
	街道(拡幅)	横(街並み)
	街道(細い)	横(未舗装)
	街道(拡幅)	横(交差-太い道)
	街道(細い)	横
	街道(細い)	横(Ｔ交差下-細い道)
	街道(細い)	横(交差-細い道)
	街道(細い)	横(街並み)
	道(細い)	横(街並み)
	街道(細い)	上から右

	街道(細い)	上から右(街並み)
	街道(細い)	上から右(交差-細い道)
	街道(細い)	上から右(Ｔ交差右-細い道)
	街道(細い)	上から右(Ｔ交差上-細い道)
	街道(細い-拡幅)	上から右(交差-太い道)
	街道(細い)	上から右(未舗装)
	街道(細い)	上から右(未舗装)(Ｔ交差右-細い道)
	街道(細い-拡幅)	上から右(Ｔ交差上)
	街道(拡幅)	上から右(Ｔ交差右)
	街道(拡幅)	上から右(Ｔ交差上)
	街道(拡幅)	上から右(交差-太い道)
	街道(拡幅-細い)	上から右(交差-太い道)
	街道(拡幅-細い)	上から右(Ｔ交差右-細い道)
	街道(細い)	上から左
	街道(細い)	上から左(街並み)

	街道(細い)	(未舗装)上から左
	街道(細い)	上から左(T交差左-細い道)
	街道(細い)	上から左(T交差上)
	街道(細い)	上から左(交差-細い道)
	街道(細い-拡幅)	上から左(T交差上-細い道)
	街道(細い-拡幅)	上から左(交差-太い道)
	街道(拡幅-細い)	上から左(T交差左-細い道)
	街道(拡幅)	上から左(交差-太い道)
	街道(拡幅)	上から左
	街道(拡幅)	上から左(T交差上-細い道)
	街道(細い)	右から下
	街道(細い)	右から下(街並み)
	街道(細い)	(未舗装)右から下
	街道(細い)	右から下(交差-細い道)
	街道(細い)	右から下(T交差下-細い道)

	街道(細い)	右から下(Ｔ交差右-細い道)
	街道(拡幅-細い)	右から下(交差-太い道)
	街道(細い-拡幅)	右から下(Ｔ交差右-細い道)
	街道(拡幅)	右から下(Ｔ交差-太い道)
	街道(細い)	右から下(交差-太い道)
	街道(細い)	左から下
	街道(細い)	左から下(街並み)
	街道(細い)	左から下(Ｔ交差下)
	街道(細い)	左から下(Ｔ交差左)
	街道(細い)	左から下(交差-細い道)
	街道(細い-拡幅)	左から下(Ｔ交差下)
	街道(細い)	(未舗装)左から下
	街道(拡幅)	左から下
	街道(拡幅)	左から下(Ｔ交差左)
	街道(拡幅)	左から下(交差-太い道)

	街道(細い-拡幅)	左から下(T交差左-細い道)
	街道(細い)	続く(下方向)
	街道(細い)	続く(下方向)(未舗装)
	街道(拡幅)	続く(下方向)
	街道(細い)	続く(右方向)
	街道(細い)	続く(右方向)(未舗装)
	街道(拡幅)	続く(右方向)
	街道(細い)	続く(左方向)
	街道(拡幅)	続く(左方向)
	街道(細い)	続く(左方向)(未舗装)
	街道(細い)	続く(上方向)
	街道(細い)	続く(上方向)(未舗装)
	街道(拡幅)	続く(上方向)
	道(細い)	右から下
	道(細い)	縦

	道(細い)	横
	街道(細い)	縦(以前から橋)
	道(細い)	縦(以前は渡しまたは徒歩)(現在は橋)
	道(拡幅)	縦(以前は渡しまたは徒歩)(現在は橋)
	街道(細い)	縦(以前は徒歩)(現在は橋なし)
	街道(細い)	縦(以前は橋)(現在は暗渠)
	街道(細い)	縦(以前は橋)(現在は通行不能)
	街道(細い)	縦(以前から橋)(未舗装)
	街道(細い)	縦(以前は川なし)(現在は橋)
	街道(拡幅)	縦(橋)
	街道(細い)	横(橋)

	城	城址
	本陣、脇本陣	現存
	本陣、脇本陣	一部復元
	本陣、脇本陣	跡

	屋敷	現存
	屋敷	跡
	神社	
	寺院	
	石碑など	記念碑
	石碑など	現存(道標,燈籠,地蔵)
	渡し跡	
	高札場、案内標識	
	塚	現存(一里塚,半里塚)
	塚、古墳	塚跡(一里塚,半里塚)
	樹木	
	並木	
	水	水場、池、湖、泉など
	山	

第一巻

江戸－武蔵国

日本橋－板橋

last revised on 01/04/19.

表示に時間がかかるかもしれませんがご了承ください。
図の見方はこちら。

日本橋

日本橋川

日本橋

日本橋魚河岸記念碑

東京市道路元標

越後屋跡(三越)

金座跡(日本銀行)

日光道中

十件店跡(人形店)

江戸通り

板橋へ二里半

伝馬町牢屋敷跡（十思公園）
石町時の鐘

長崎屋跡

今川橋跡

お玉稲荷

JR
神田駅
靖国通り
中央通り
筋違門跡
神田川
昌平橋
湯島聖堂
神田明神
桜の馬場跡（東京医科歯科大学）
藤村(羊羹)
兼康
春日通り
麟祥院
春日局の墓
赤門(加賀藩上屋敷跡)
森川宿追分
↓高崎屋酒店手前を左折
岩槻道（日光御成道）
追分一里塚跡(１里目)(高崎屋酒店)

大円寺
高島秋帆の墓、ほうろく地蔵
円乗寺
八百屋お七の墓
旧白山通り
土物店新道
本念寺
大田南畝の墓
白山神社
白山通り
不忍通り
六義園
巣鴨駅
JR山手線
白山通り(R17)
真性寺
芭蕉句碑
↓左手地蔵通り商店街へ
高岩寺
とげぬき地蔵(link)
巣鴨庚申塚
（猿田彦大神庚申堂）,(link)
都電荒川線
延命地蔵
明治通り
平屋一里塚跡
(二里目)
近藤勇の墓
墓は板橋駅前
JR埼京線
板橋駅

板橋

平尾宿

蕨へ

二里十町

中宿

上宿

清水坂

右富士

↓坂を下りたT字路を右へ

志村

都営三田線

R17

環八

↑前島医院手前を左へ

↓橋手前を右へ直進

（土手と緑地）

荒川戸田の渡し跡

蕨宿(第二巻)へ

第二巻

武蔵国

蕨－浦和－大宮

last revised on 01/04/27.

表示に時間がかかるかもしれませんがご了承ください。
図の見方はこちら。

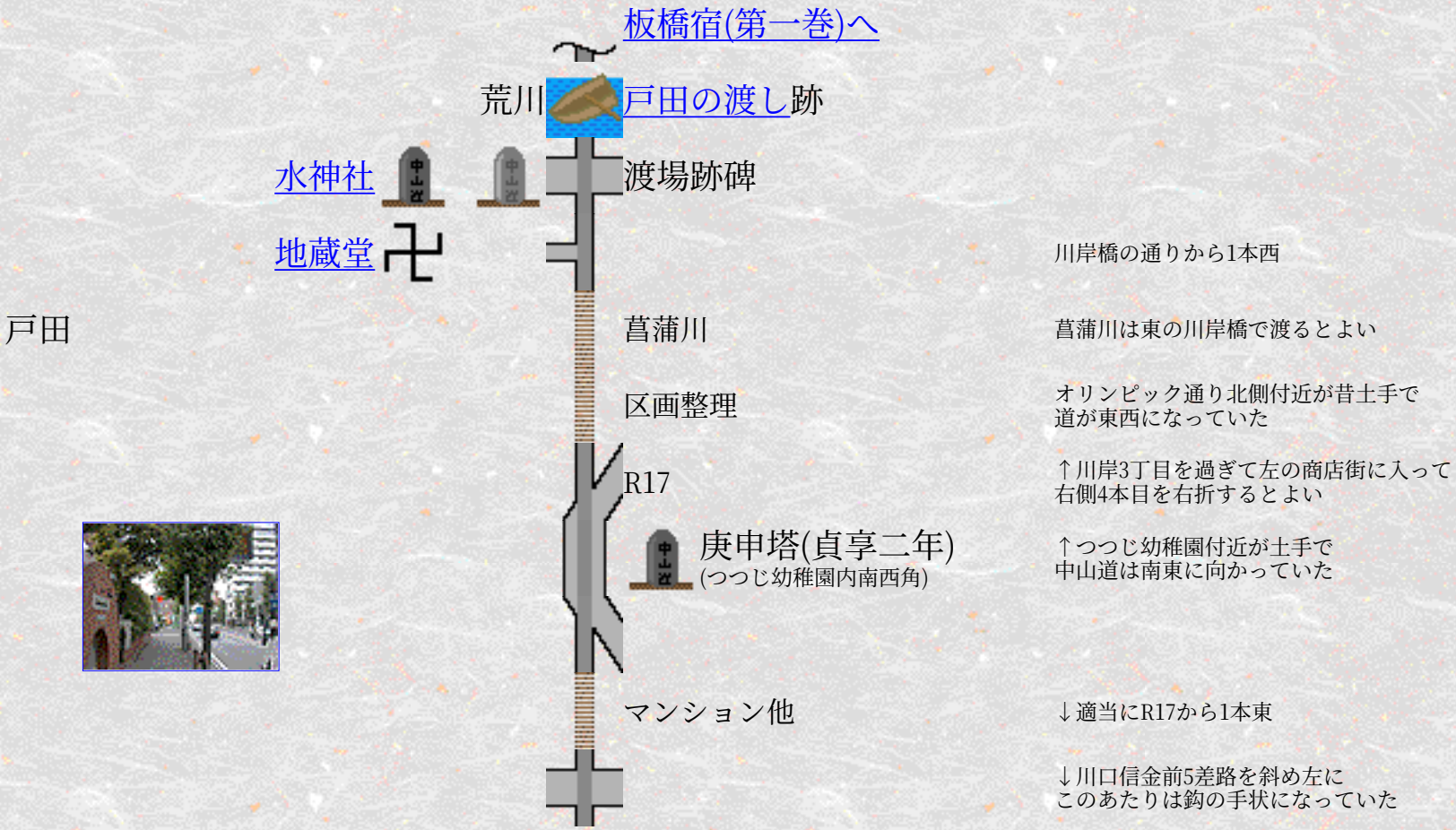

↑本町交差点手前を斜め左に
小堂
蕨警察署入口から50m程北の
小さな駐車場の木陰に庚申塔
庚申塔
古い家
木戸跡
(天王社跡)
蕨
蕨城址
和楽備神社
岡田本陣跡
歴史民俗資料館
浦和へ
一里十四町
三学院
梵字馬頭観音と
六地蔵
徳丸家
かまえ堀
はね橋
R17
石碑
わらびて村
宝蔵寺

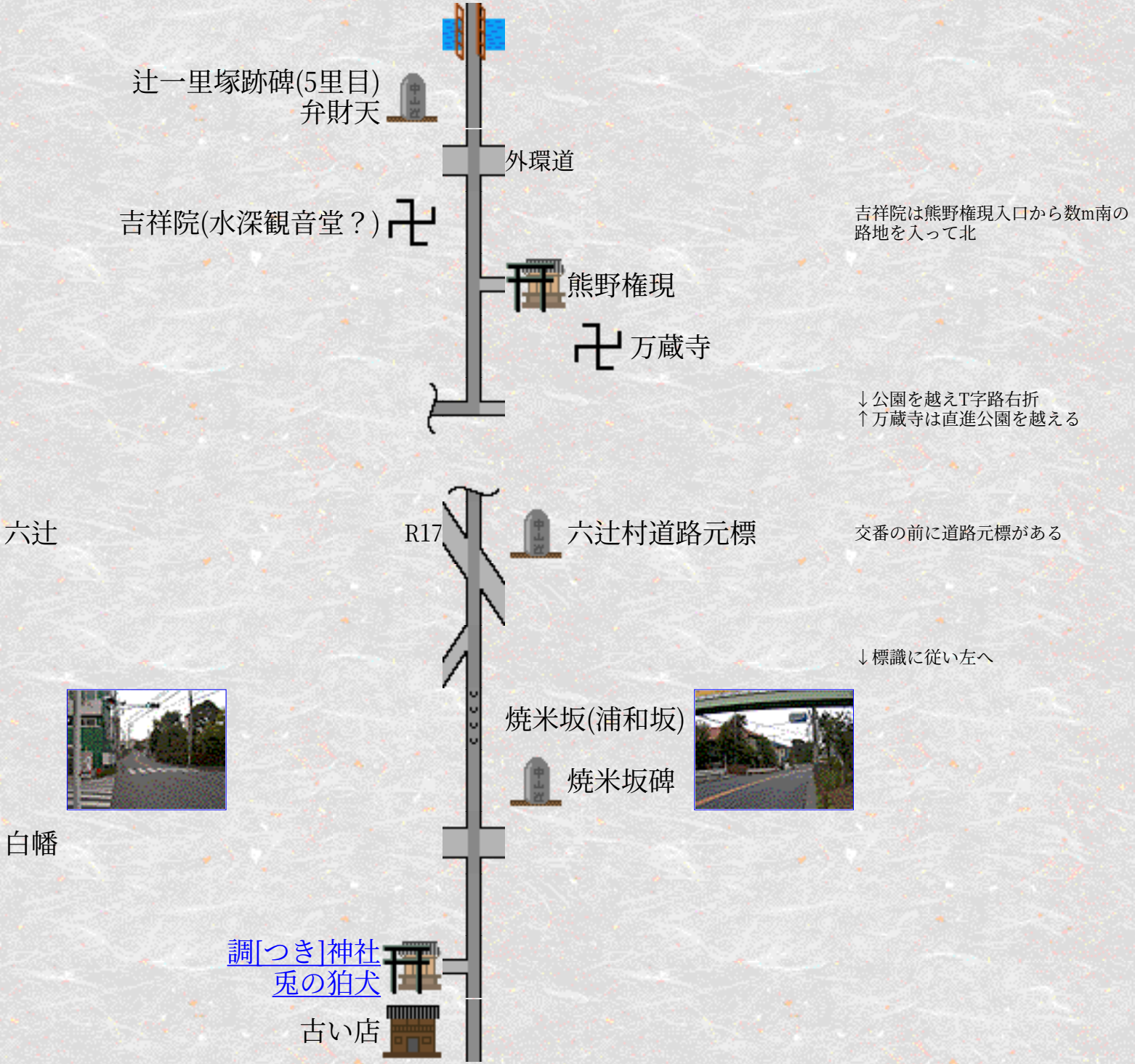
辻一里塚跡碑(5里目)
弁財天
外環道
吉祥院(水深観音堂？)
吉祥院は熊野権現入口から数m南の
路地を入って北
熊野権現
万蔵寺
↓公園を越えT字路右折
↑万蔵寺は直進公園を越える
六辻
R17
六辻村道路元標
交番の前に道路元標がある
↓標識に従い左へ
焼米坂(浦和坂)
焼米坂碑
白幡
調[つき]神社
兎の狛犬
古い店

浦和
浦和駅
玉蔵院
星野本陣跡
慈恵稲荷神社
二七市場跡杭
大宮へ
一里九町
氷川女体神社(link)
JR
陸橋により線路を越える
氷川女体神社はR463を5km程東
岩槻道
北浦和駅
針ヶ谷陣屋跡
廓信寺
一本杉の碑
六国見
半里塚跡(欅)
与野駅
鴻沼用水
高台橋
(刑場跡)
火の玉不動、お女郎地蔵
欅並木(新しい)

大宮

上尾へ　二里

古中山道

武蔵国一宮の石柱

塩地蔵
子育地蔵

至誠堂ビル南の細い道を入ると
地蔵堂が並んである

中之橋(涙橋)跡

第四銀行南の建物脇に
涙橋の小さな石碑がある

北澤紀州鷹場本陣跡
(高島屋)

大宮駅

臼倉本陣跡(キムラヤ)

山崎本陣跡(岩井ビル)

R16　川越道(R16)

東光寺

御影堂

東光寺は明治生命ビル南の
細い道(岩槻道)を入る

氷川神社(リンク)

土手の椎の木

古中山道

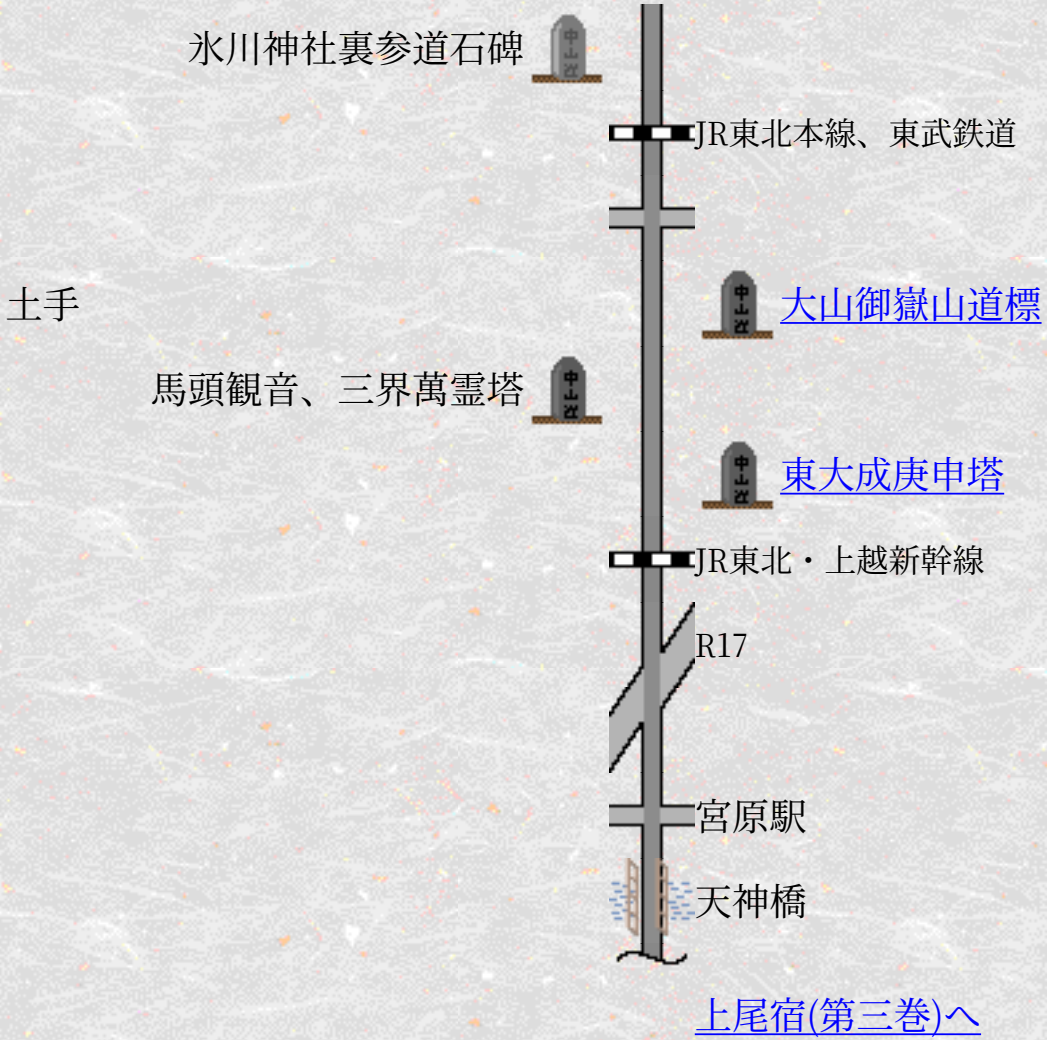
氷川神社裏参道石碑
JR東北本線、東武鉄道
土手
大山御嶽山道標
馬頭観音、三界萬霊塔
東大成庚申塔
JR東北・上越新幹線
R17
宮原駅
天神橋
上尾宿(第三巻)へ

第三巻

武蔵国

上尾－桶川－鴻巣

last revised on 00/10/23.

表示に時間がかかるかもしれませんがご了承ください。
図の見方はこちら。

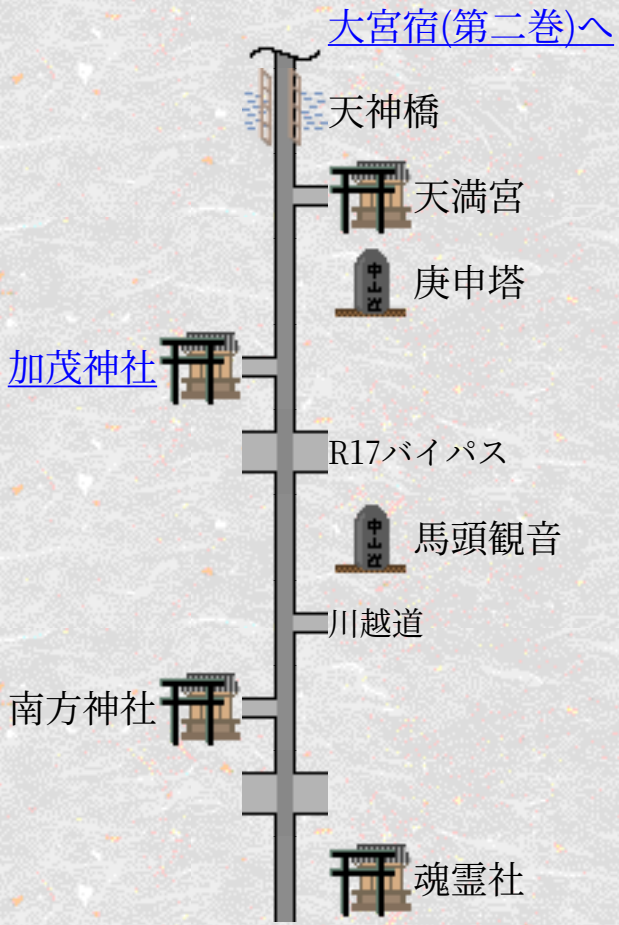

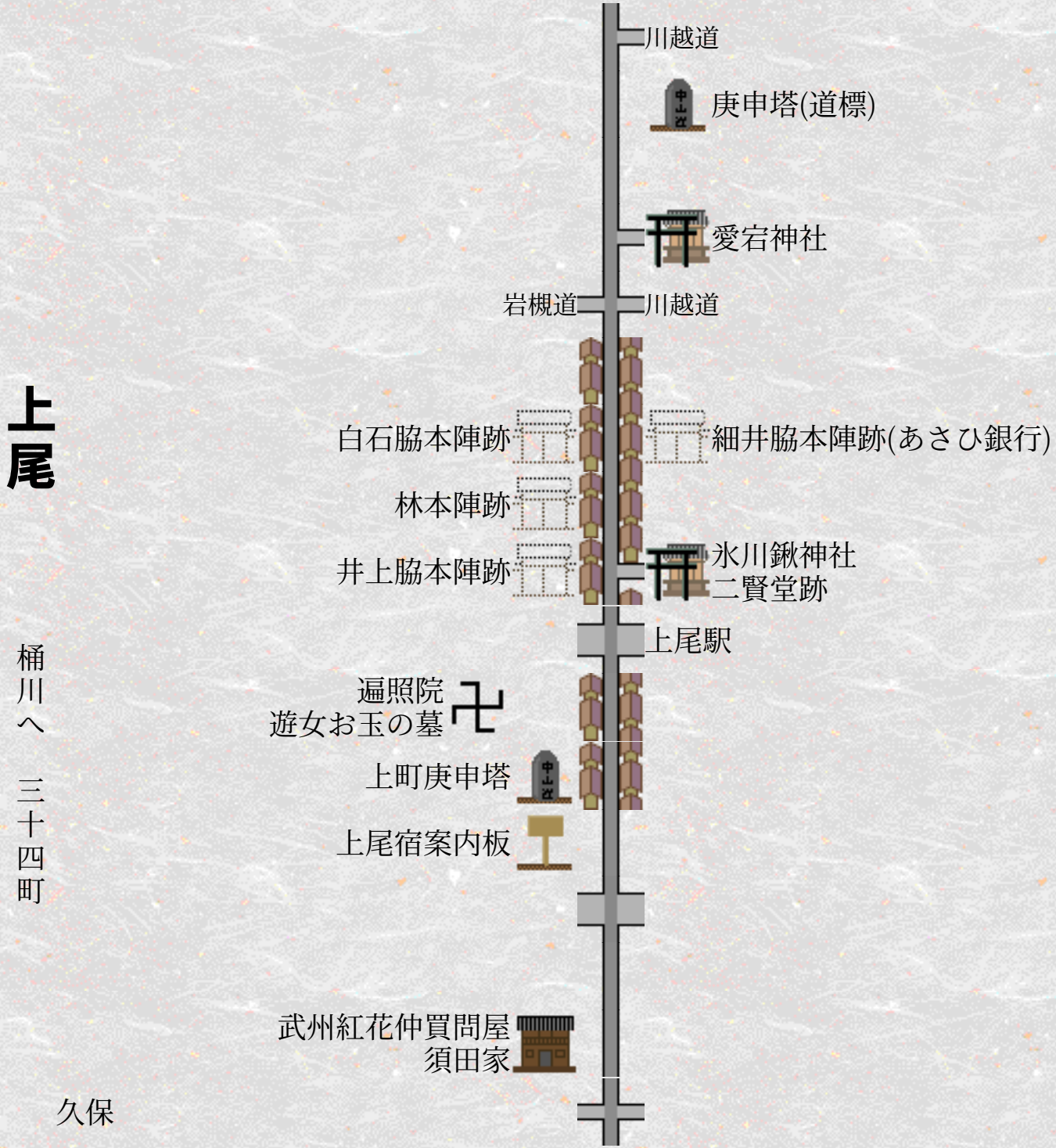
上尾
桶川へ
三十四町
久保
川越道
庚申塔(道標)
愛宕神社
岩槻道
川越道
白石脇本陣跡
細井脇本陣跡(あさひ銀行)
林本陣跡
井上脇本陣跡
氷川鍬神社
二賢堂跡
上尾駅
遍照院
遊女お玉の墓
上町庚申塔
上尾宿案内板
武州紅花仲買問屋
須田家

桶川

鴻巣へ　一里三十町

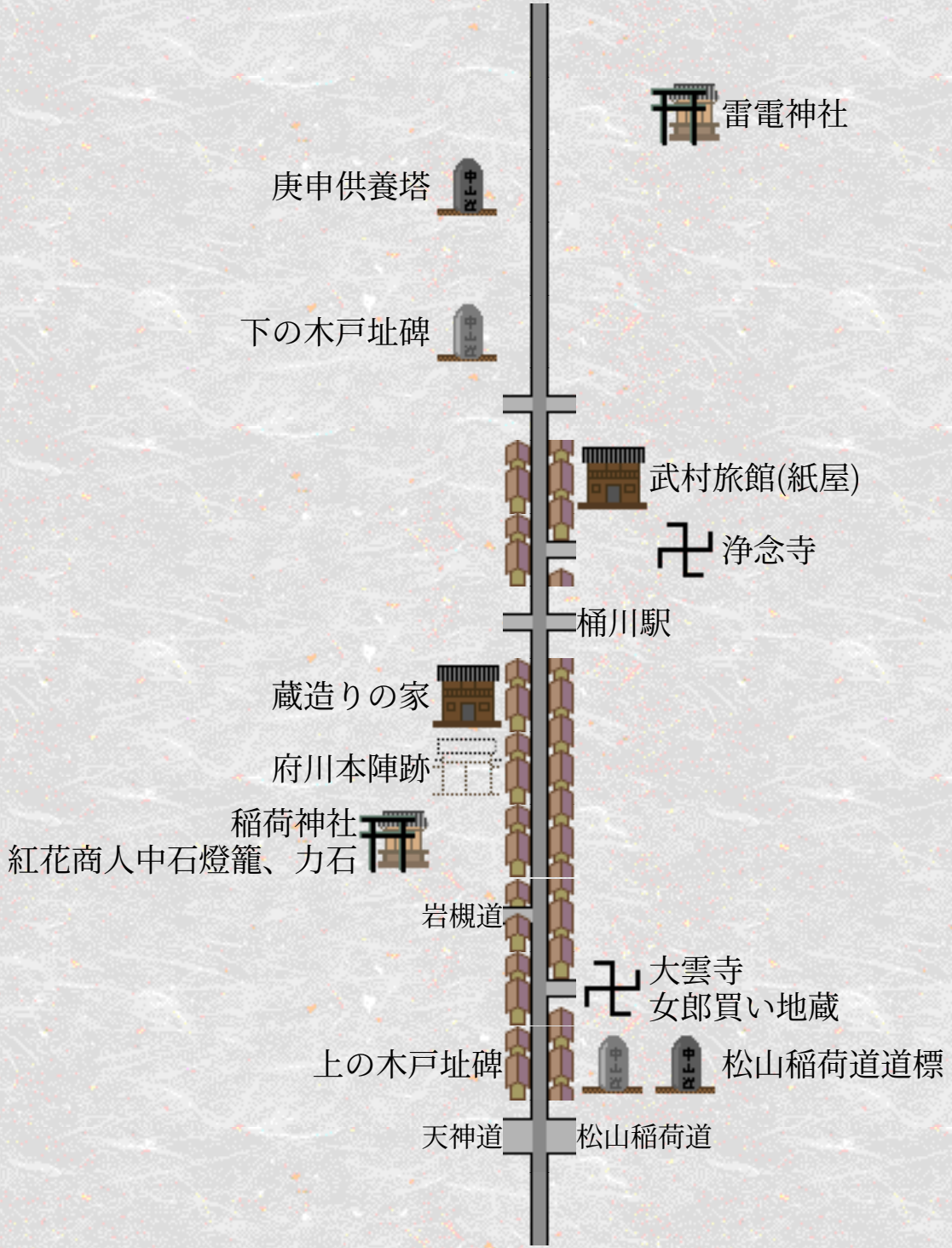

雷電神社は町谷バス停脇を入る

氷川天満宮（加納天神）
本宿
多聞寺
天神社
古中山道
区画整理により
古道入口は失われた
北本駅
北本駅前の道から
1本南の古道を辿れる
東間
浅間神社
馬室原一里塚(11里目)
小田急マンションから200m程西の
農道を入ると塚山と標識がある
古中山道
天神道
上谷新田
八幡神社
人形店多い
雛屋歴史資料館（吉見屋）
勝願寺
鴻巣
中村旅館
鴻巣駅
法要寺
熊谷へ

四里六町四十間

鴻神社

土蔵造り

日光裏街道

旧R17

JR高崎線

源経基館跡（城山）

松山道

箕田

箕田観音

氷川八幡神社(綱八幡)

箕田碑

武蔵水路

道標、他

行田道

地蔵堂

石田堤

前砂一里塚跡(13里目)

浅い角度での交差のため
踏切渡ってすぐ

旧R17

妙徳地蔵

吹上駅

吹上

林茶屋本陣跡

忍[おし]道

↓本町交差点を左に
忍道は交差点を数m南進してから北西に斜めに戻る道

吹上神社

鉄道交差により通行不可
陸橋を渡る

権八延命地蔵(荊原)

久下の長土手

↑北側の低い土手上道を
道なりに土手を下りる

熊谷宿(第四巻)へ

第四巻

武蔵国

熊谷－深谷－本庄

last revised on 2000/10/11.

表示に時間がかかるかもしれませんがご了承ください。
地図に国土地理院発行の数値地図25000(地図画像)宇都宮を使用しています。
図の見方はこちら。

鴻巣宿(第三巻)へ

行田駅

久下の長土手

土手上は北側の道が旧道に近い

久下一里塚跡(14里目)

大きなマンションの前、
土手を下りた所に一里塚跡

馬頭観音

土手

↓土手を下りる途中に大きな石碑

久下神社

久下

土手

↓久下の集落を過ぎてＹ字路
真っ直ぐ左側へ

権八地蔵
民家と畑
土手
みかりや茶屋跡
東竹院入口石標
↑久下橋方面右側
東竹院
達磨石
熊久橋
（ムサシトミヨ生息地）
↓水草のきれいな清流を渡った後で右へ
↓水路を渡った後でＴ字路左折
地蔵
八丁一里塚跡
熊谷堤跡

熊谷

深谷へ　二里半九町

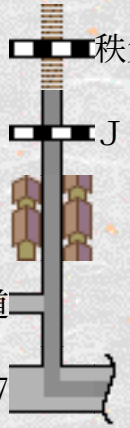

↓ホテルサンルートを過ぎて
右の踏切を渡る

↑左側にデニーズのある交差点
を右折

熊谷駅

高城神社
鉄製常夜燈

札の辻跡

熊谷市道路元標

竹井本陣跡(島屋酒店)

熊谷寺(link)

松山道

このあたりは桝形の跡

星渓園、石上寺

八木橋デパートの中を通る

妻沼道

秩父道

秩父道道標

新秩父道

R407 R140

↓コンビニの手前を左へ

植木一里塚(16里目)

忍藩領界石

新嶋

↓水路を渡って右へ

R17

玉井窪川越場

R17バイパス

玉井庚申塚

篭原駅

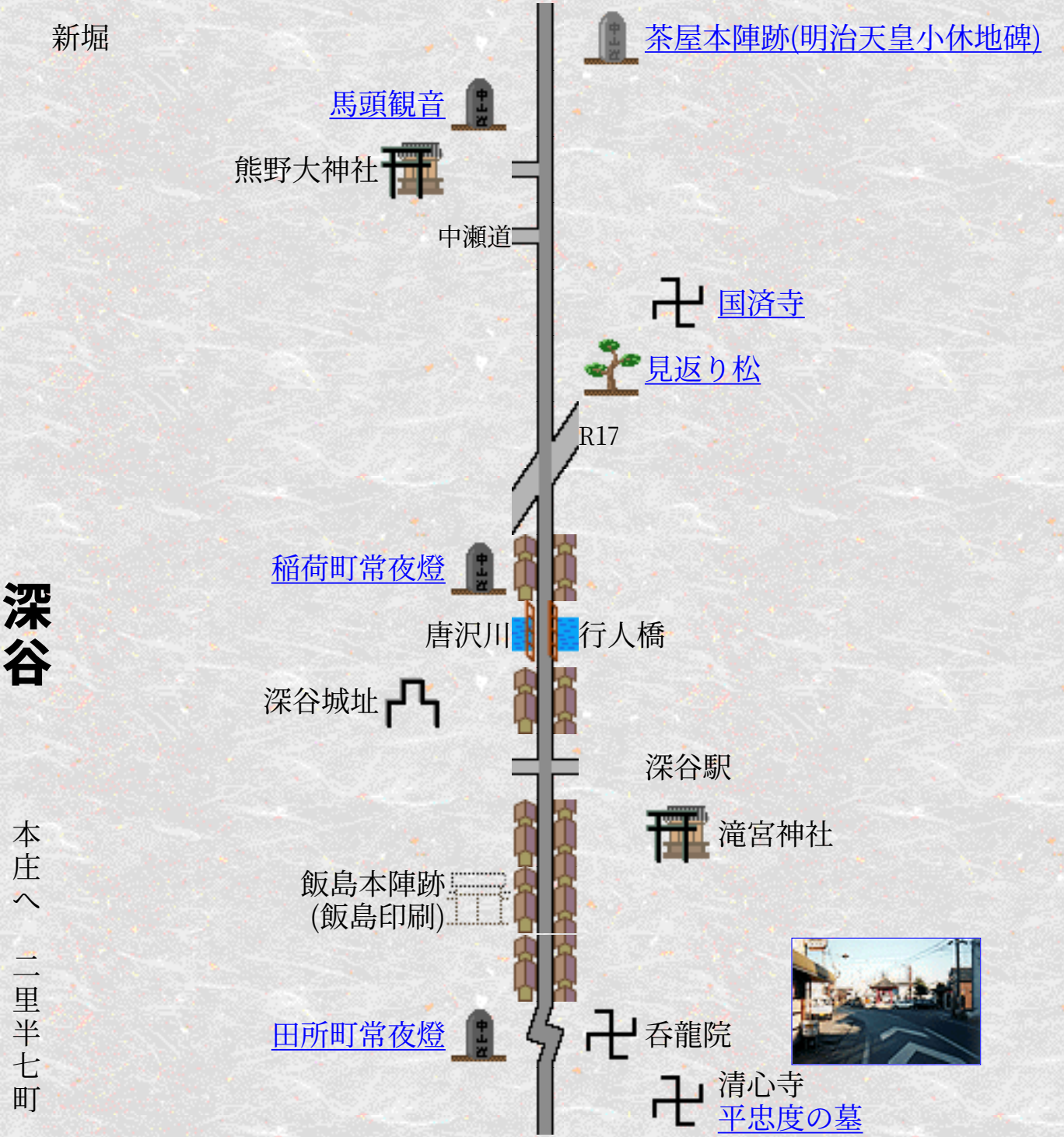
新堀
茶屋本陣跡(明治天皇小休地碑)
馬頭観音
熊野大神社
中瀬道
国済寺
見返り松
R17
稲荷町常夜燈
唐沢川
行人橋
深谷城址
深谷駅
滝宮神社
飯島本陣跡
(飯島印刷)
田所町常夜燈
呑龍院
清心寺
平忠度の墓
深谷
本庄へ 二里半七町

萱場稲荷神社

R17

滝宮神社

(喰い違いの土手)

岡部陣屋跡、
高島秋帆幽囚地碑

源勝院
安部家歴代の墓

岡部

高札場跡

道標、馬頭観音、地蔵

馬頭観音他

普済寺

石碑「武州榛沢郡岡部」
石碑「岡部六弥太忠澄旧跡」

岡部六弥太忠澄の墓

雲雀塚(芭蕉句碑)

島護産泰神社

岡部駅

↓正面に馬頭観音があるＹ字路を左直進

↓右折して坂を下る

↓右上の道に上がりR17を横断
↑R17横断後右下の道に降りる

↓土手から旧道が続く
↑堀田集落途中で細いＹ字路右へ

ガードレールを無理矢理超えるか、
道をくぐる迂回路歩道へ

↑藤田小学校を過ぎその先のＹ字路右へ

子育地蔵、庚申塔、塞神

傍示堂

長屋門

傍示堂

五料道

↓道なり左カーブ

R17

庚申塔

御堂坂

↓東中学校前道なり右へ

不動坂

大正院

久城堀跡

城山稲荷,円心寺

本庄

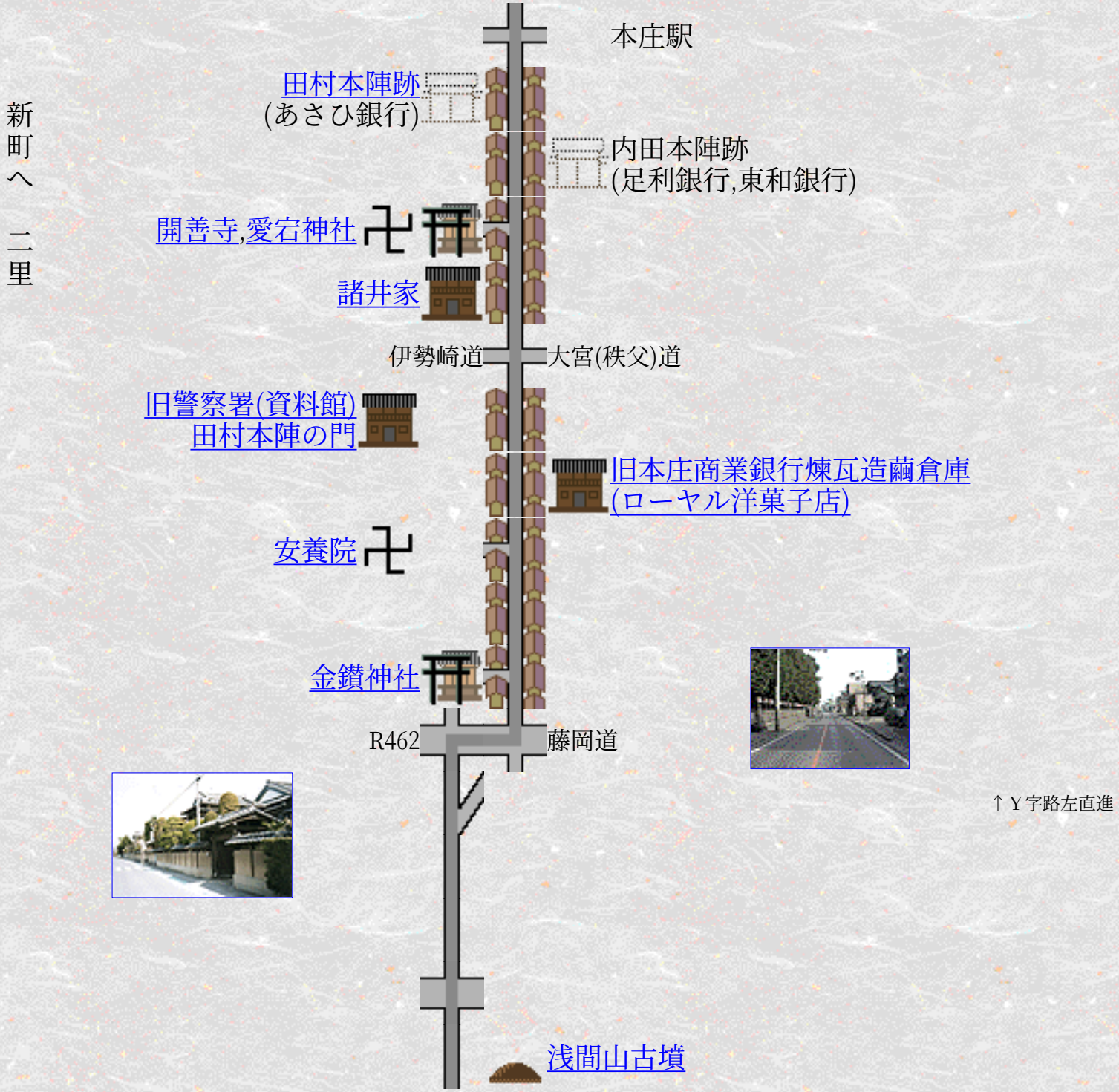
本庄駅
田村本陣跡
(あさひ銀行)
内田本陣跡
(足利銀行,東和銀行)
開善寺,愛宕神社
諸井家
新町へ 二里
伊勢崎道
大宮(秩父)道
旧警察署(資料館)
田村本陣の門
旧本庄商業銀行煉瓦造繭倉庫
(ローヤル洋菓子店)
安養院
金鑽神社
R462
藤岡道
浅間山古墳

↑Y字路左直進

石神

神保原駅

↓石神の集落を抜け右折
↑R17を渡ってすぐの交差点を左折

R17

薬師像、二世安楽塔、庚申塔

金久保八幡神社

伊香保道

金窪城跡

陽雲寺
武田信玄夫人陽雲院の墓

庚申塔

勝場一里塚跡

↑Y字路左へ

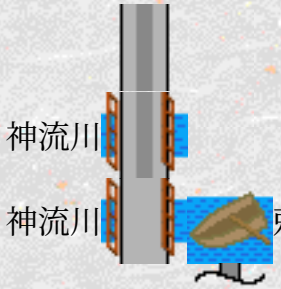

大光寺
見通し灯籠（本庄側）

勅使河原の渡し跡

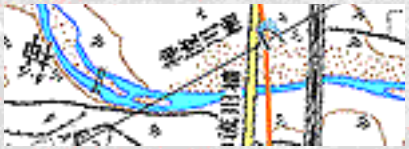

新町宿(第五巻)へ

第五巻

上野国

新町－倉賀野－高崎－板鼻

last revised on 2001/04/05.

表示に時間がかかるかもしれませんがご了承ください。
地図に国土地理院発行の数値地図25000(地図画像)宇都宮を使用しています。
図の見方はこちら。

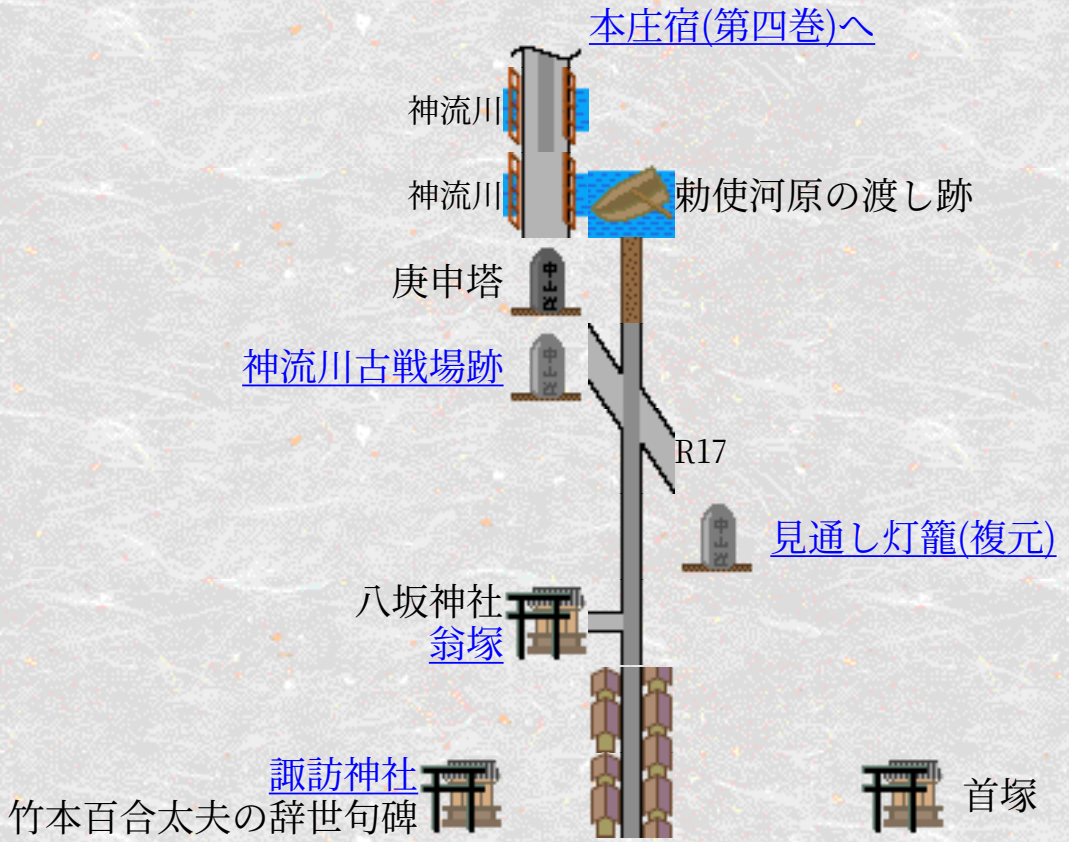

国道から数m南の細い道

新町

倉賀野へ　一里半

日光道

藤岡道

高札場跡

胴塚

於菊稲荷

明治天皇行在所跡

新町駅

小林本陣跡

宝勝寺

弁天島(芭蕉句碑)

温井川

伊勢嶋神社

立石新田

信迎庵
橋供養塔

関越自動車道

お伊勢の森

↑土手と別れる
所で
土手に上がると
よい

土手と民家の間

中島

↓白鳥不動産、川原酒店の
交差点を右折するとよい？

烏川氾濫により旧道と集落が失われた
↑柳瀬橋から土手沿いを歩くとよい

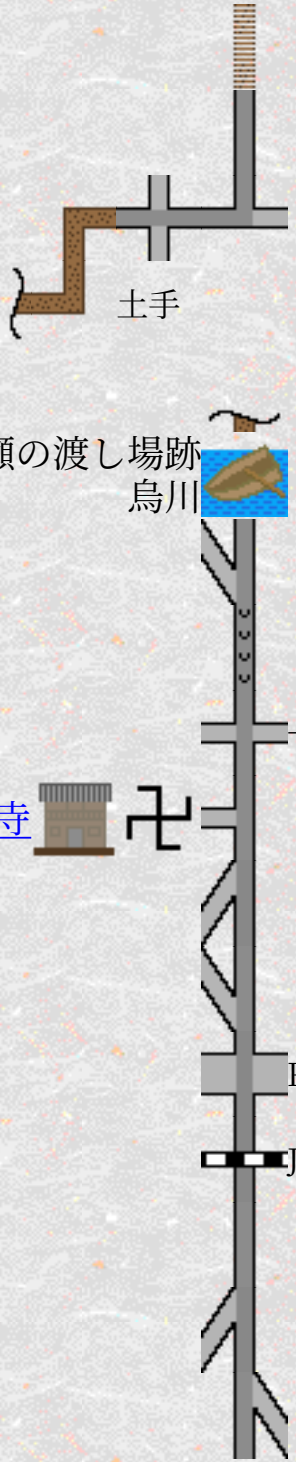

岩鼻

↓直進して左へ
入る

↑小さいY字路
右へ

↓直進して左へ
入る

↓右へ

倉賀野

高崎へ　一里十九町

↑右へ入る

閻魔堂

常夜灯と道標

例幣使街道

追分

太鼓橋

倉賀野河岸

九品寺

勅使河原本陣跡
(十一屋酒造店)

倉賀野駅

須賀喜脇本陣跡

倉賀野城址

高札場跡

倉賀野神社(飯玉大明神)
冠稲荷

安楽寺
異形板碑

大鶴巻古墳、
小鶴巻古墳

浅間山古墳

高崎

板鼻へ　一里三十町

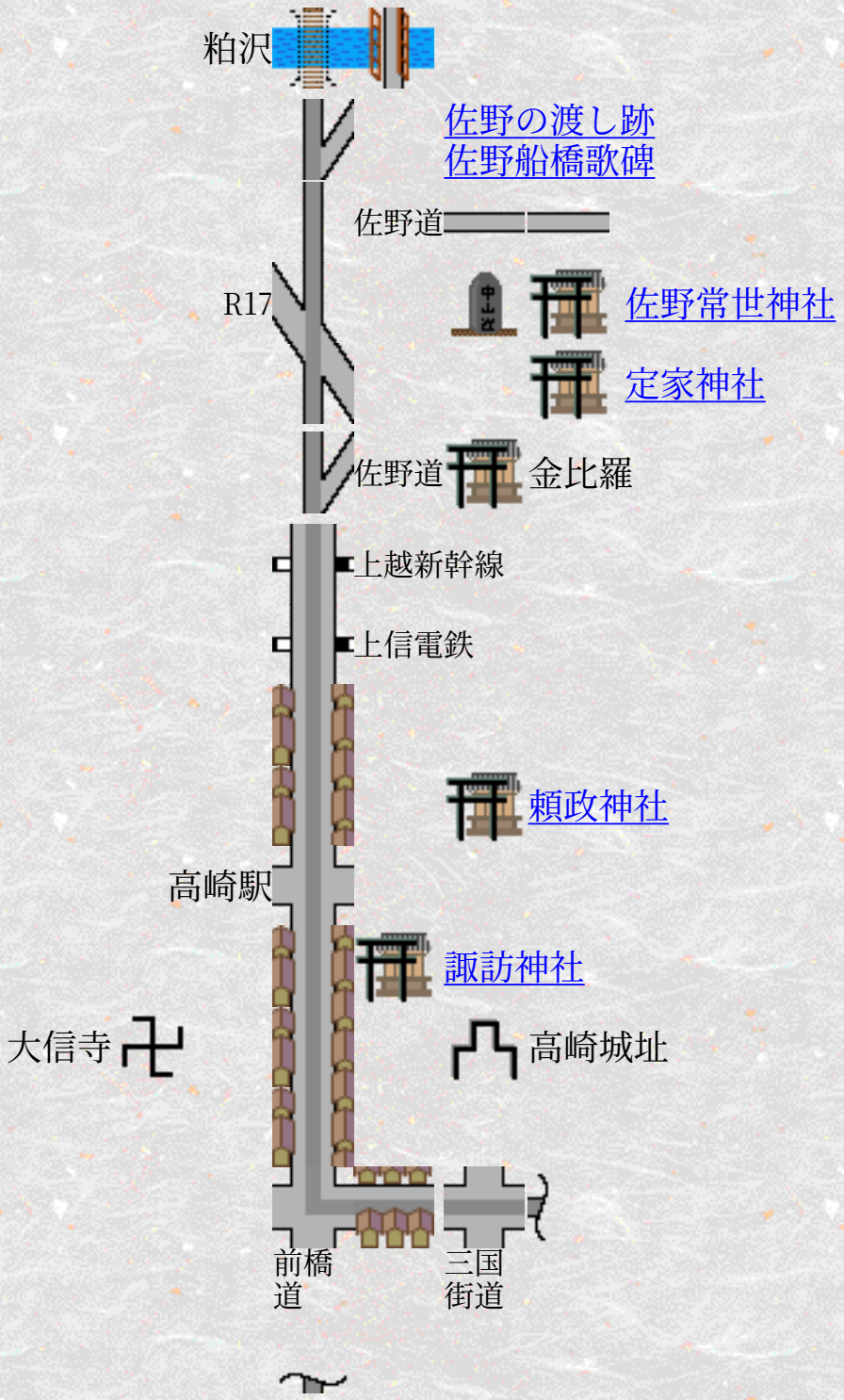

粕沢の道は残っていないためそのまま旧国道を歩く

佐野道はR17の立体交差西側の交差点を南に入る

本町３丁目交差点を曲がる

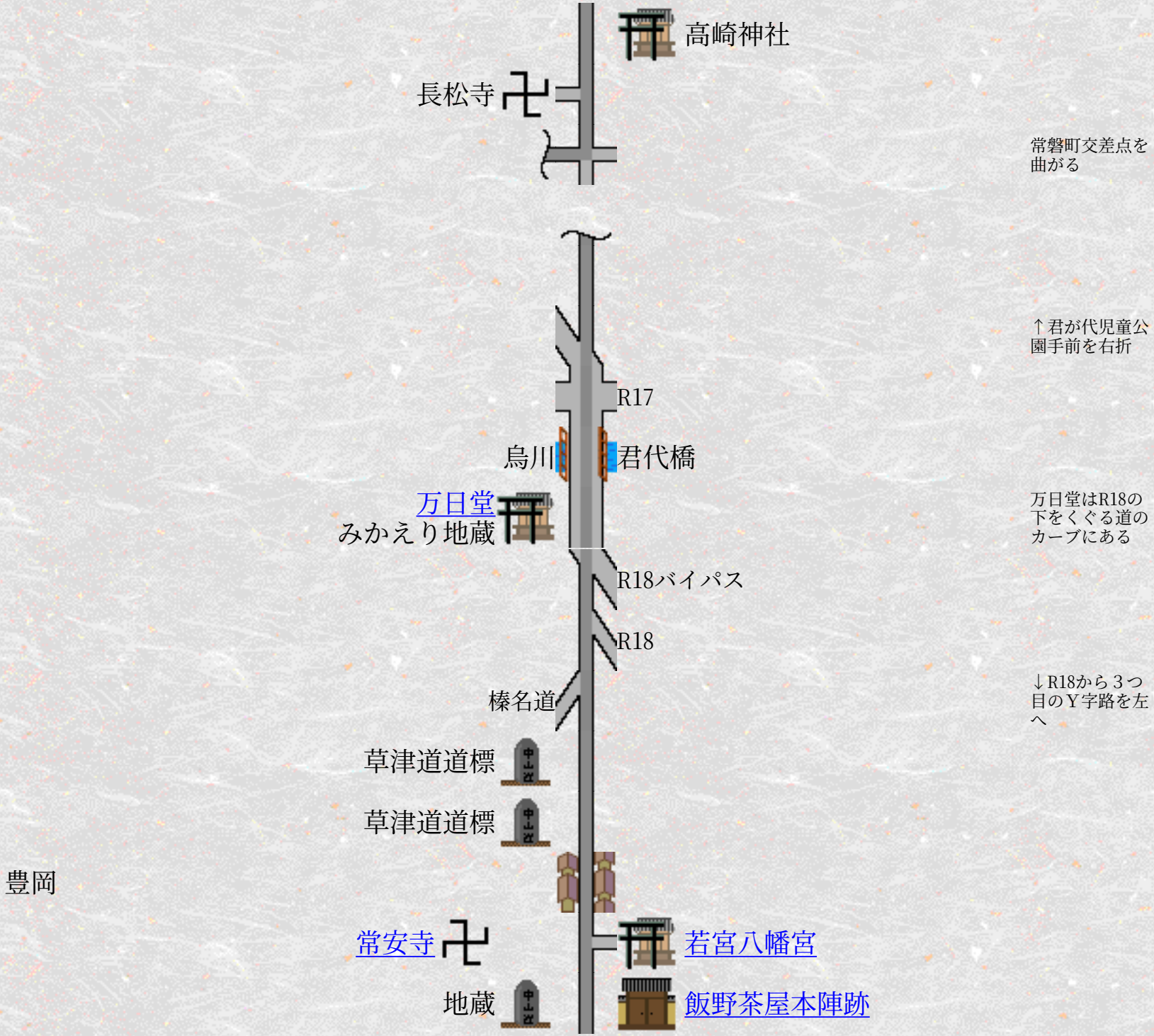
高崎神社
長松寺
常磐町交差点を
曲がる
↑君が代児童公
園手前を右折
R17
烏川
君代橋
万日堂
みかえり地蔵
万日堂はR18の
下をくぐる道の
カーブにある
R18バイパス
R18
榛名道
↓R18から３つ
目のＹ字路を左
へ
草津道道標
草津道道標
豊岡
常安寺
若宮八幡宮
地蔵
飯野茶屋本陣跡

↓バイパス合流
前にそのまま側
道となり
環状線を渡る

国道北側の側道
を歩く

↓右手旧R18に
入って
すぐ左の細い道
へ

板鼻

安中へ　三十町

安中宿(第六巻)へ

第六巻

上野国

安中－松井田－坂本

last revised on 2001/08/24.

表示に時間がかかるかもしれませんがご了承ください。
図の見方はこちら。

安中

松井田へ　二里十六町

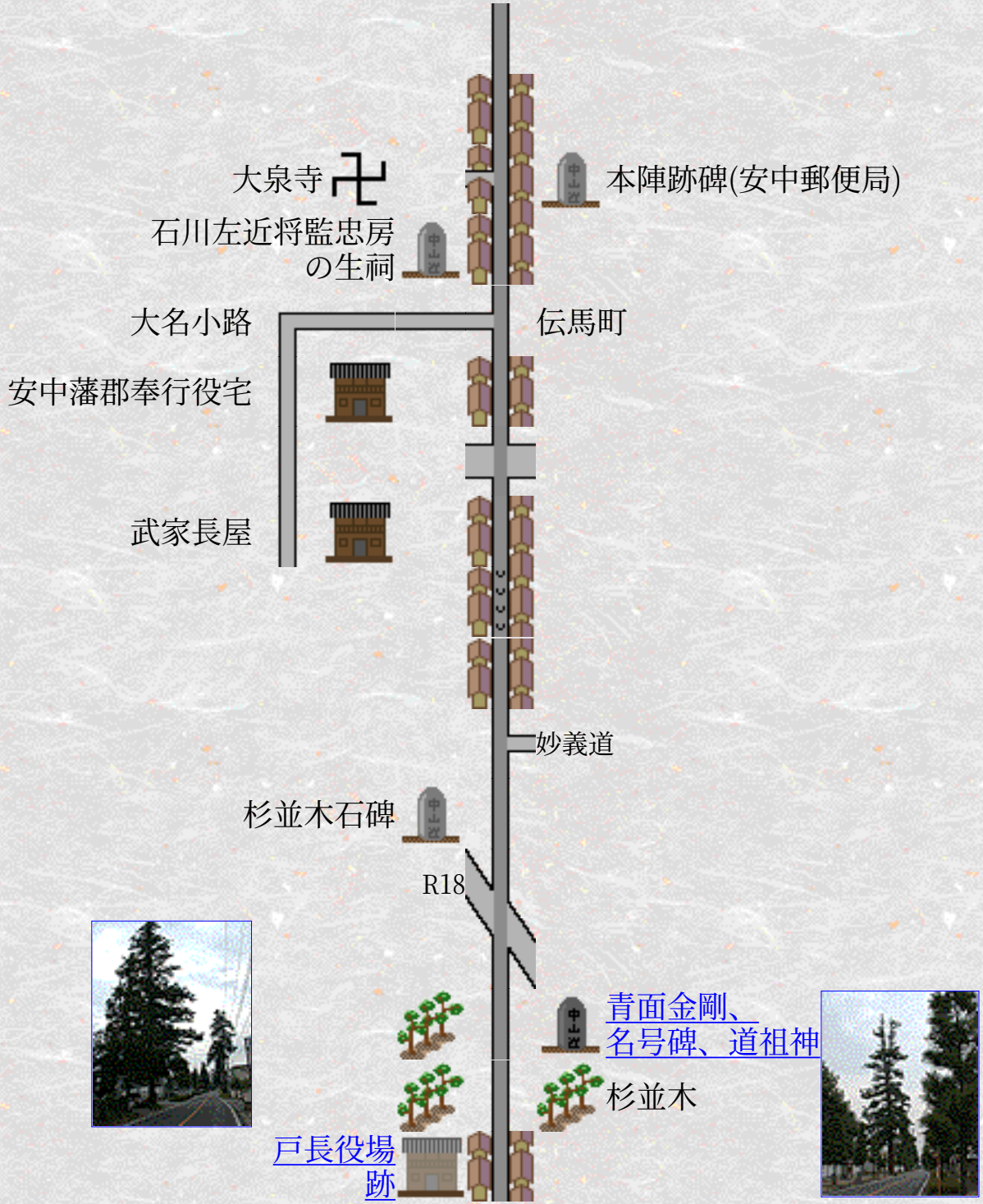

原市

R18により地形が変化している

松井田

坂本へ　二里十五町七間

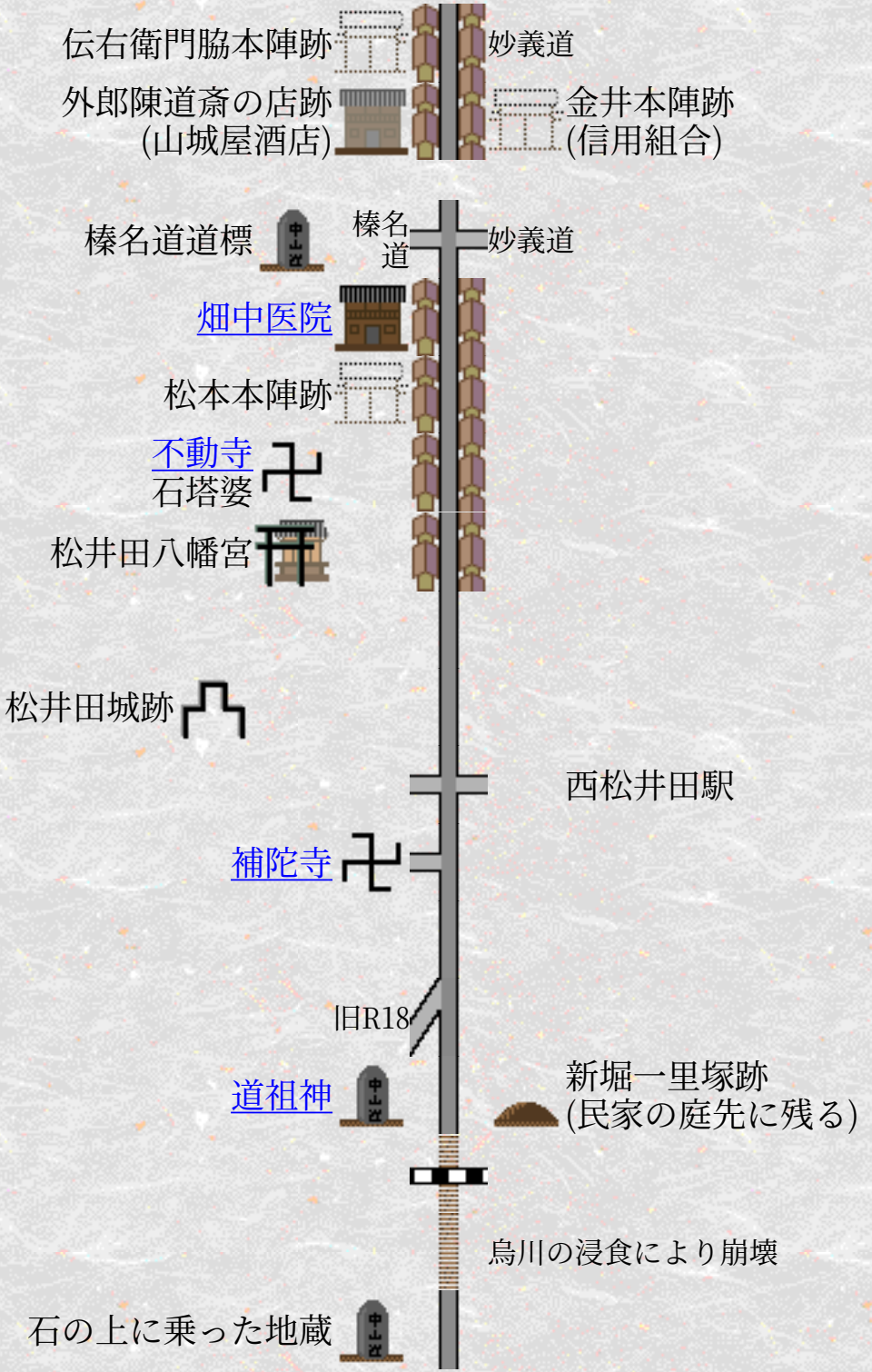

↓線路北側を進み途中で線路を渡り線路南側を進む

↑崩壊後の新道はR18横断後道路南側の道を行く。
旧道は消滅したため北に向かい新道に出る。

R18
妙義山
上信越自動車道
庚申塔、二十三夜塔
五料茶屋本陣
お西、お東
高札場跡
丸山坂
夜泣地蔵
茶釜石
梨子ノ木
(碓氷神社前の踏切り
を渡るのがよい)
碓氷神社
小山沢橋
百合若足跡石

横川

横川駅

おぎのや(link)

庚申塔、二十三夜塔

横川茶屋本陣

雁金屋茶屋本陣

碓氷関所東門跡

碓氷関所跡

道なりに進む

元信越線

川久保薬師如来

薬師坂

坂本

軽井沢へ　二里半十六町二七間

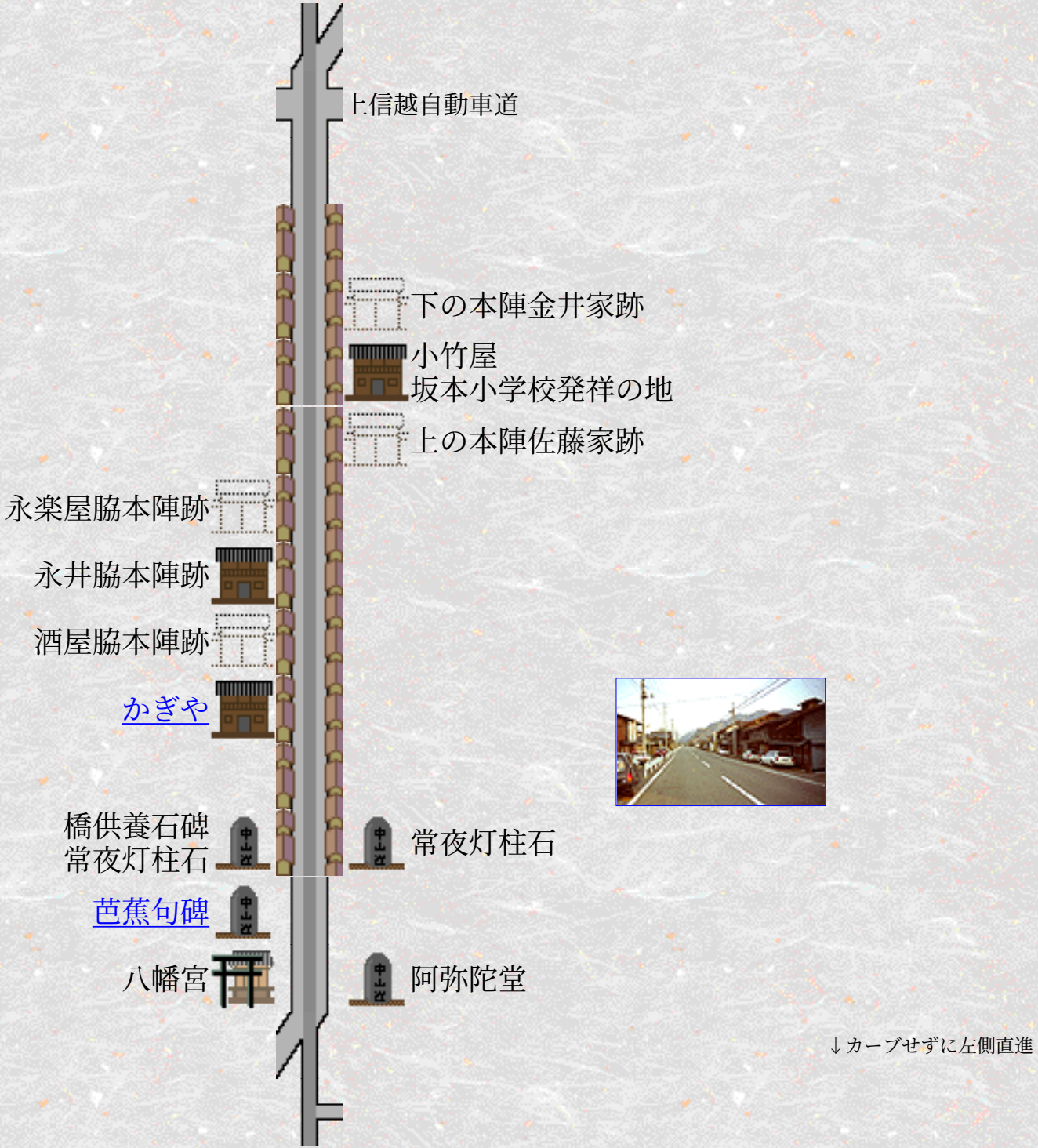

旧信越本線跡

R18 明治天皇御巡幸道

愛宕城跡

堂峰番所跡

刎石坂石碑群
南無阿弥陀仏、大日尊、馬頭観音

覗き

弘法の井戸

刎石四軒茶屋跡

堀切

南向馬頭
観音(仏岩)

北向馬頭観音

座頭ころばし
明治天皇御巡幸道
入道くぼ馬頭観音
山中茶屋本陣跡
一つ家古碑跡
子持山
和宮道
笹沢人馬施行所跡
↑長坂道案内標識どおり左へ

碓氷貞光神社
一つ家古碑(復元)

和宮道

思婦石

みくにふみ碑

熊野神社

碓氷峠

軽井沢宿(第七巻)へ

第七巻

信濃国

軽井沢－沓掛－追分

last revised on 2001/03/12.

表示に時間がかかるかもしれませんがご了承ください。
図の見方はこちら。

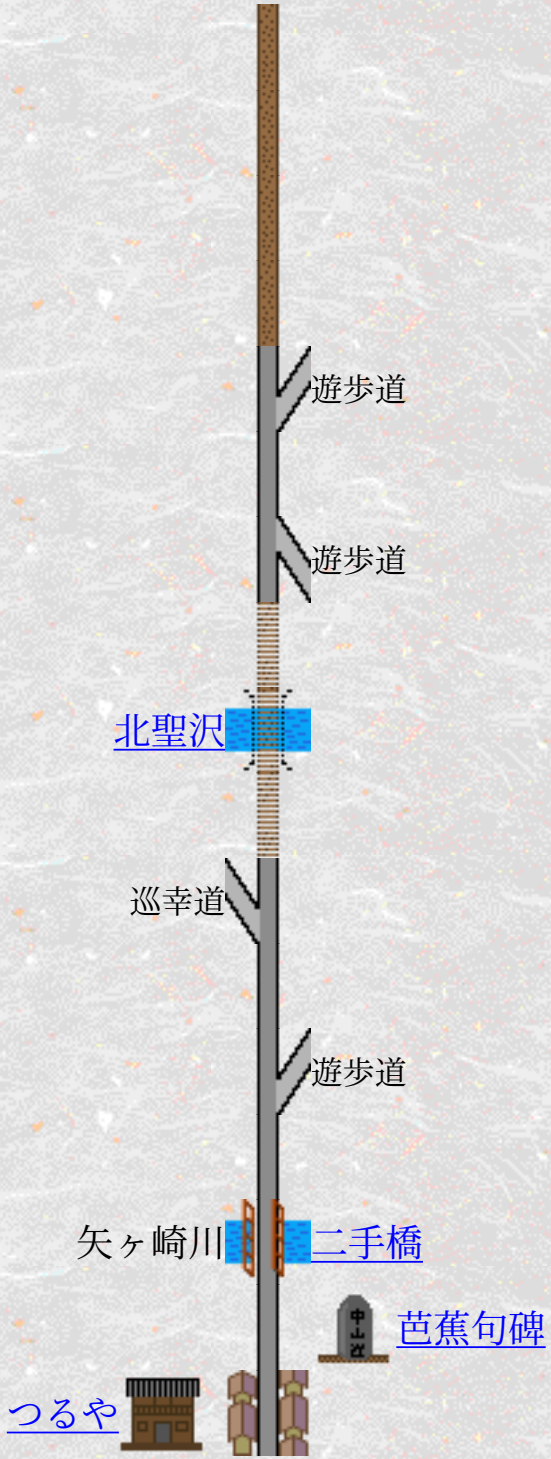

歩き易い旧道が残る

↓左にカーブする

↑真っ直ぐ
↓舗装遊歩道を下る

↓遊歩道が左へヘアピンカーブするところを右に真っ直ぐ林に入る

道跡は判然としないが直進すればよい。

沢を境に大きくカーブする

倒木などあり歩き難いが通行可能。

↑ミラーのあるガードレールが始まる所を右に入る。

↑左の舗装道へ

つるや前は桝形跡

軽井

沢

土屋写真館
佐藤本陣跡(雅叙園)
沓掛へ一里五町
初期中山道
霊場池
離山
R18
しなの鉄道
↓左の細い道で踏切を渡りすぐ右折
初期中山道
前沢橋
↓川の右土手上を行く
前沢橋を渡り初期中山道からR18が歩き易い
しなの鉄道

R18
↑右手ガソリンスタンド先を右折
長倉神社
湯川
↑湯川の手前を右折して鉄道をくぐった後で
橋を渡るのが歩きやすい
宮之前一里塚跡
初期中山道
脇本陣跡
中軽井沢駅
本陣跡(土屋家)
草津道道標
草津道
初期中山道
道祖神

沓掛

追分へ　一里三町

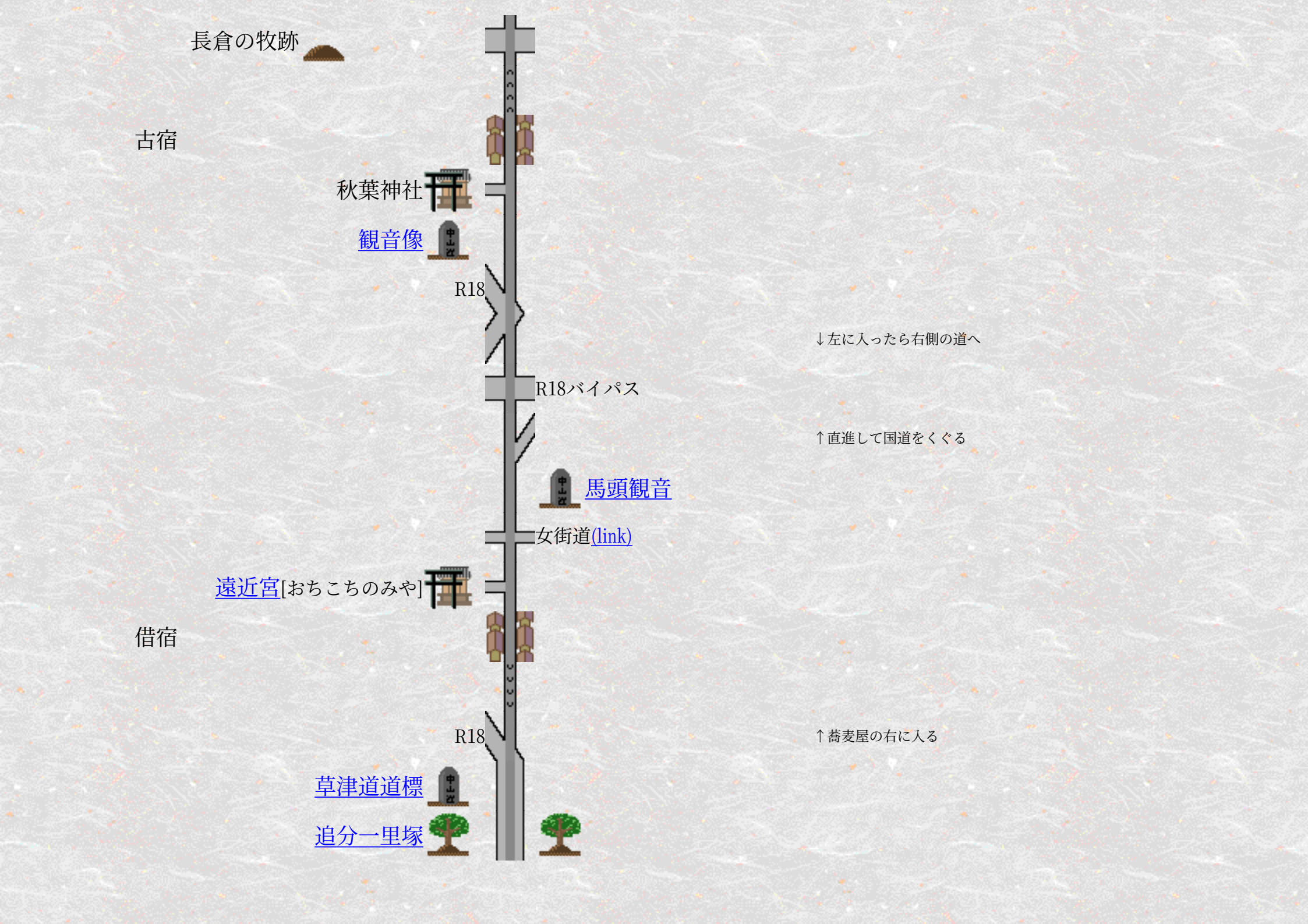
長倉の牧跡
古宿
秋葉神社
観音像
R18
↓左に入ったら右側の道へ
R18バイパス
↑直進して国道をくぐる
馬頭観音
女街道(link)
遠近宮[おちこちのみや]
借宿
R18
↑蕎麦屋の右に入る
草津道道標
追分一里塚

追分

小田井へ　一里十町

浅間神社
芭蕉句碑
油屋
土屋本陣跡
高札場跡
諏訪神社
泉洞寺
桝形茶屋つがるや
北国街道（善光寺道）
常夜燈、道標
追分刑場跡
脇本陣跡
若菜屋
R18
分去れ
森羅亭万象(平賀源内)歌碑、道しるべ石

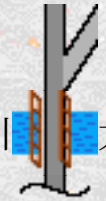

久保沢川　大久保橋

小田井宿(第八巻)へ

第八巻

信濃国

小田井－岩村田－塩名田－八幡

last revised on 2001/08/29.

表示に時間がかかるかもしれませんがご了承ください。
図の見方は[こちら](#)。

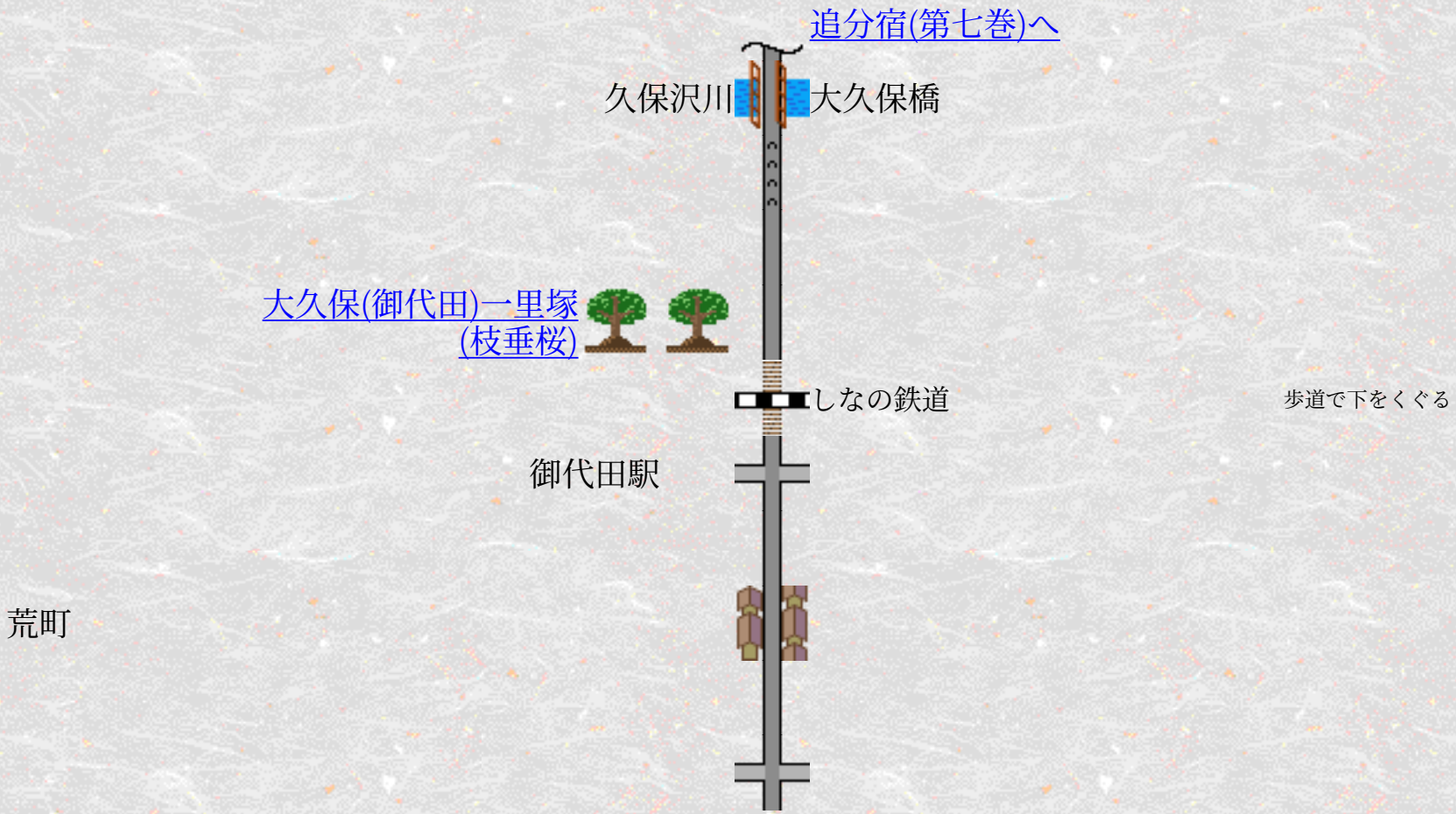

小田井

岩村田へ　一里七町

岩村田

塩名田へ　一里十一町

平塚

塩名田

八幡へ　二十

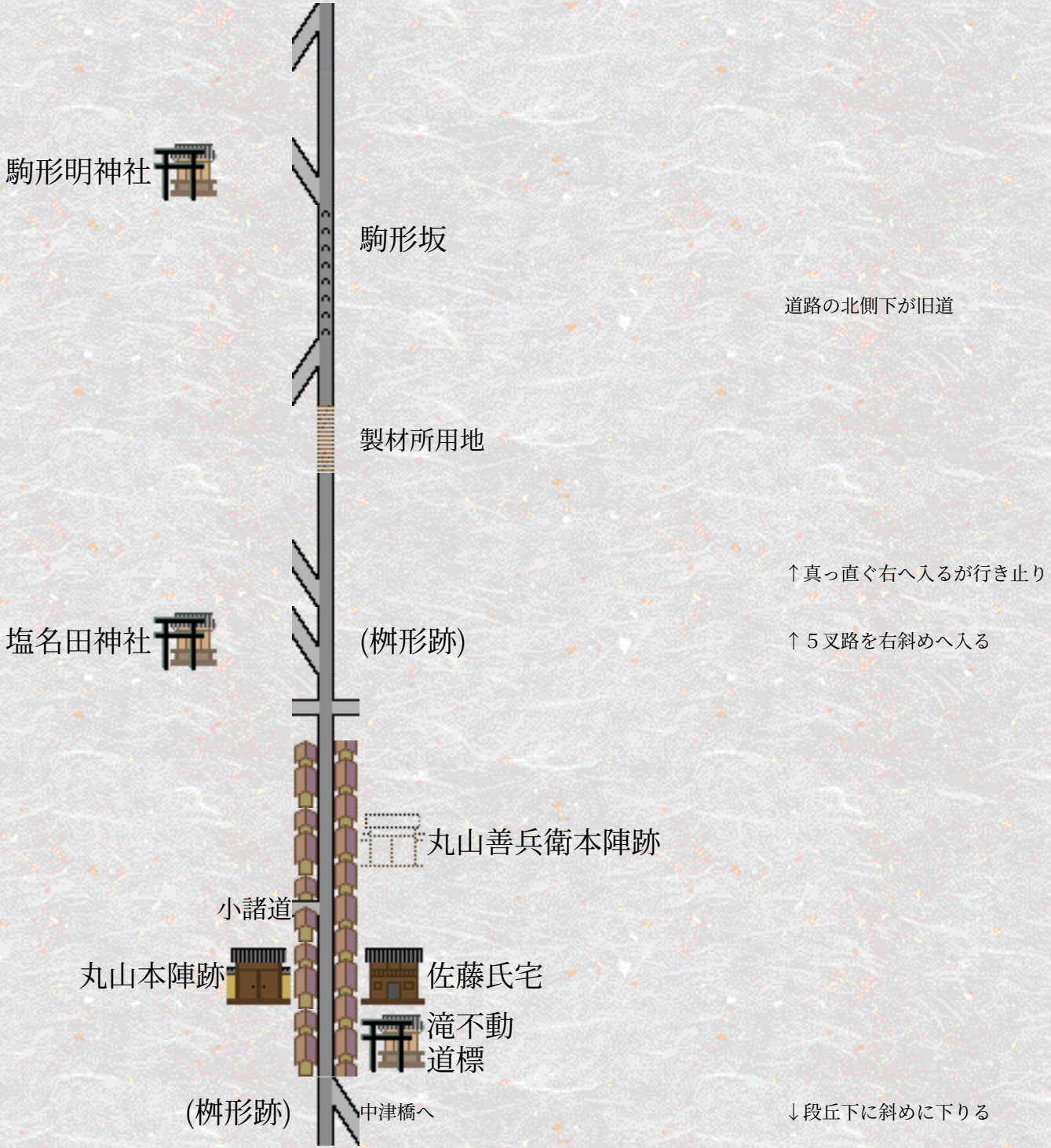
駒形明神社
駒形坂
道路の北側下が旧道
製材所用地
↑真っ直ぐ右へ入るが行き止り
塩名田神社
(桝形跡)
↑５叉路を右斜めへ入る
丸山善兵衛本陣跡
小諸道
丸山本陣跡
佐藤氏宅
滝不動
道標
(桝形跡)
中津橋へ
↓段丘下に斜めに下りる

七町

十九夜塔

嘉登屋

船繋ぎ石

千曲川

御馬寄

↑右下の道が中山道

大日如来像

北側段丘を上ったところに石像

御馬寄一里塚跡

経塚

八幡神社

問屋・名主跡

本陣跡

大坂屋脇本陣跡

依田脇本陣跡

井出氏宅

八幡

望月へ　三十

二町

百沢

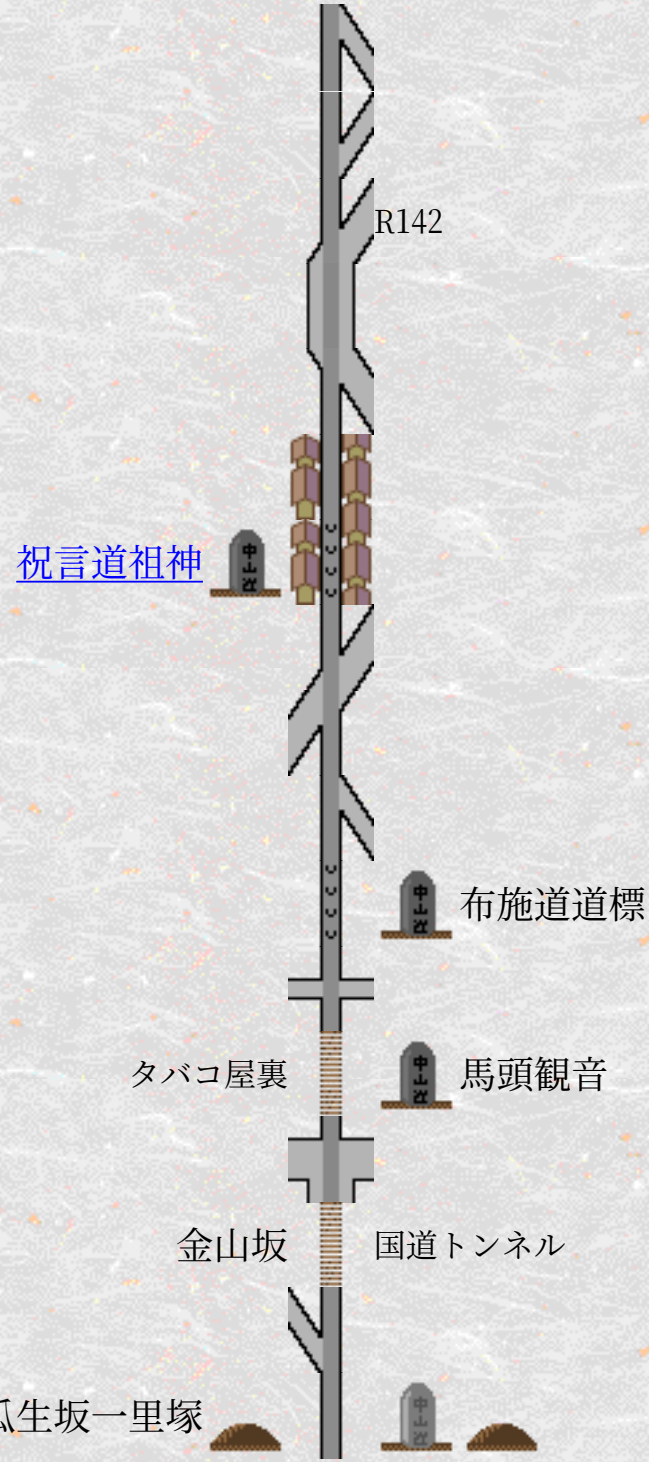

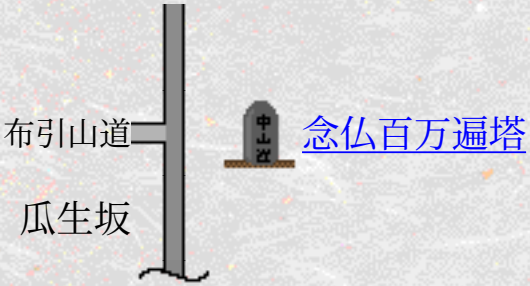

念仏百万遍塔

望月宿(第九巻)へ

第九巻

信濃国

望月－芦田－長久保－和田

last revised on 2001/08/23.

表示に時間がかかるかもしれませんがご了承ください。
図の見方は[こちら](#)。

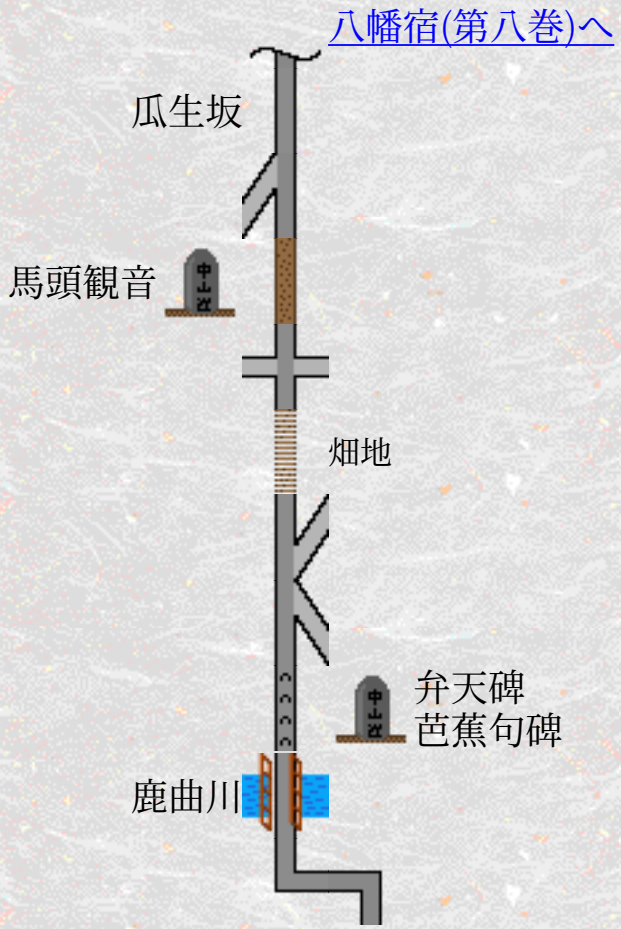

望月

芦田へ　一里八町

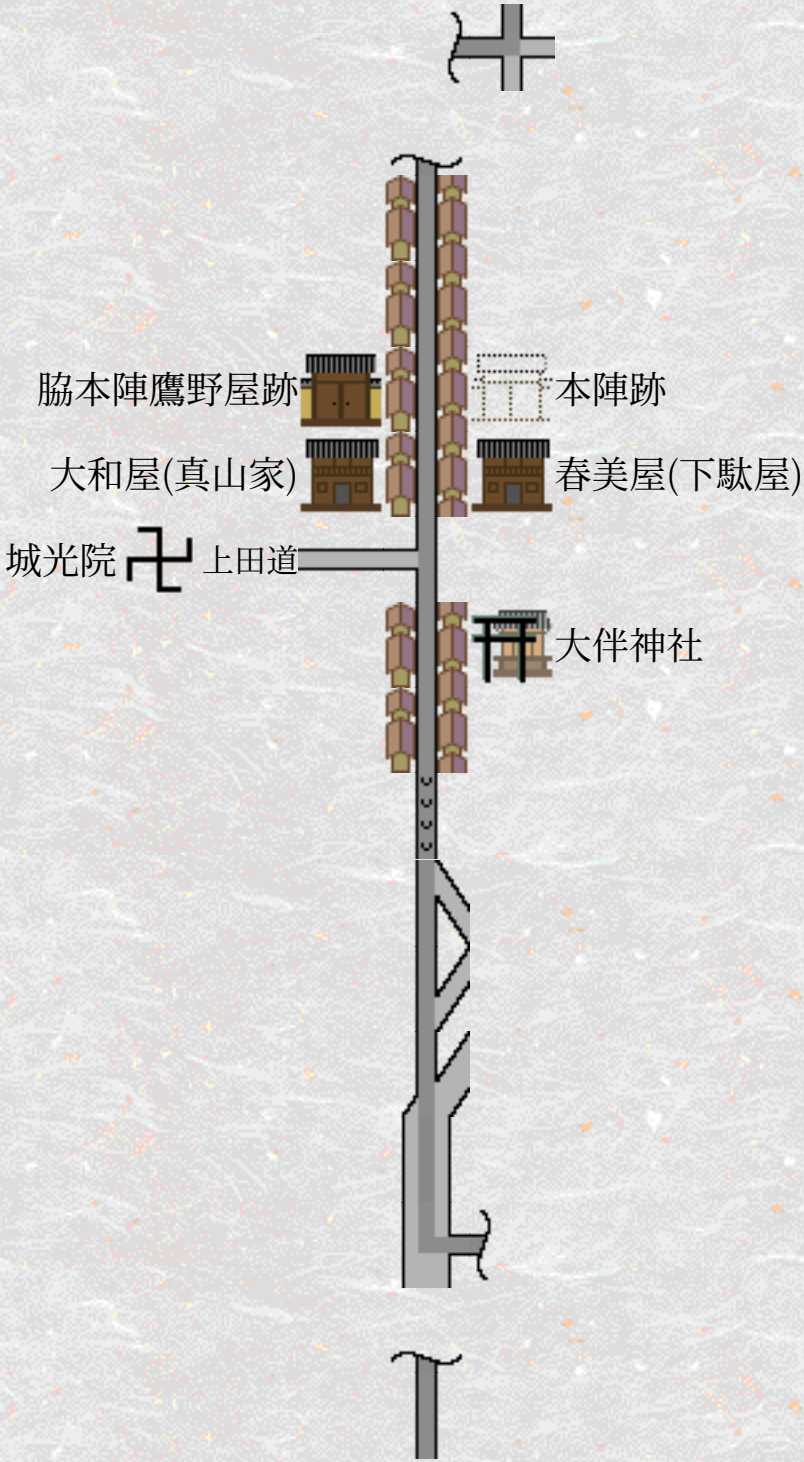

青木坂
R142
旧R142
巡見道道標
茂田井
武重酒造
牧水歌碑
大沢酒造
馬頭観音
無量寺
一里塚跡

芦田

長久保へ　一里十六町

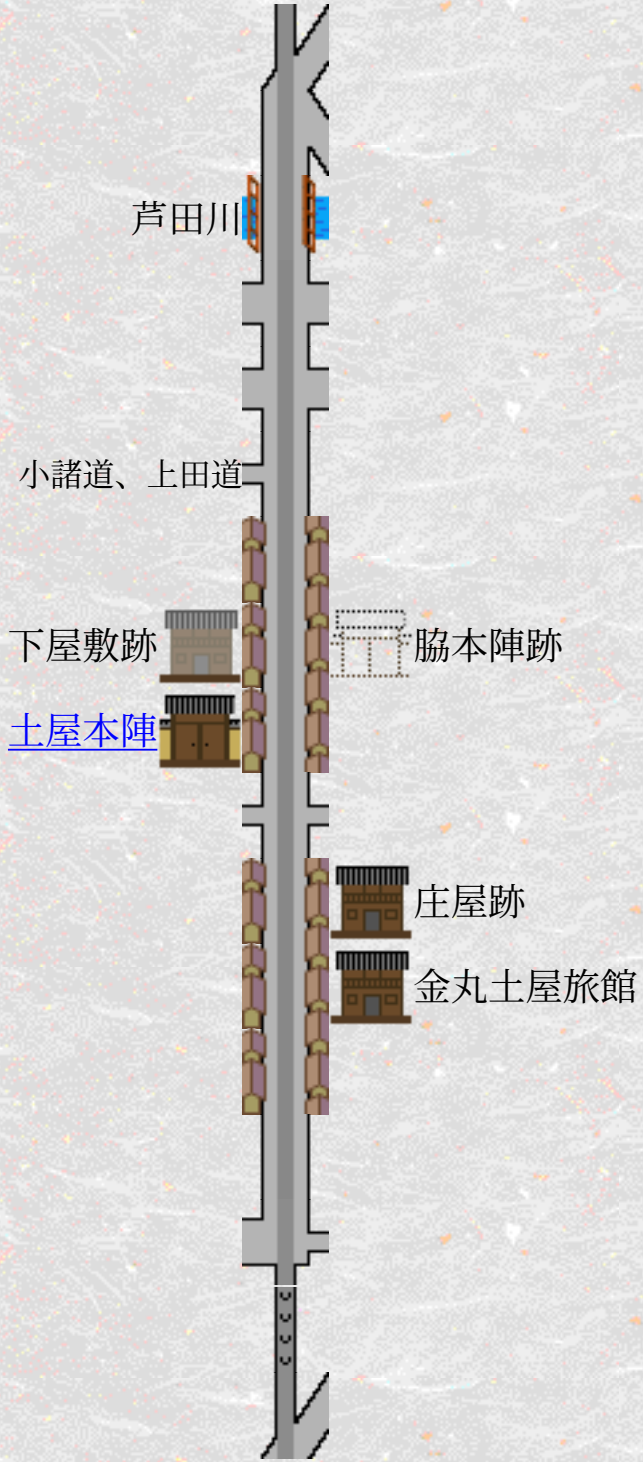

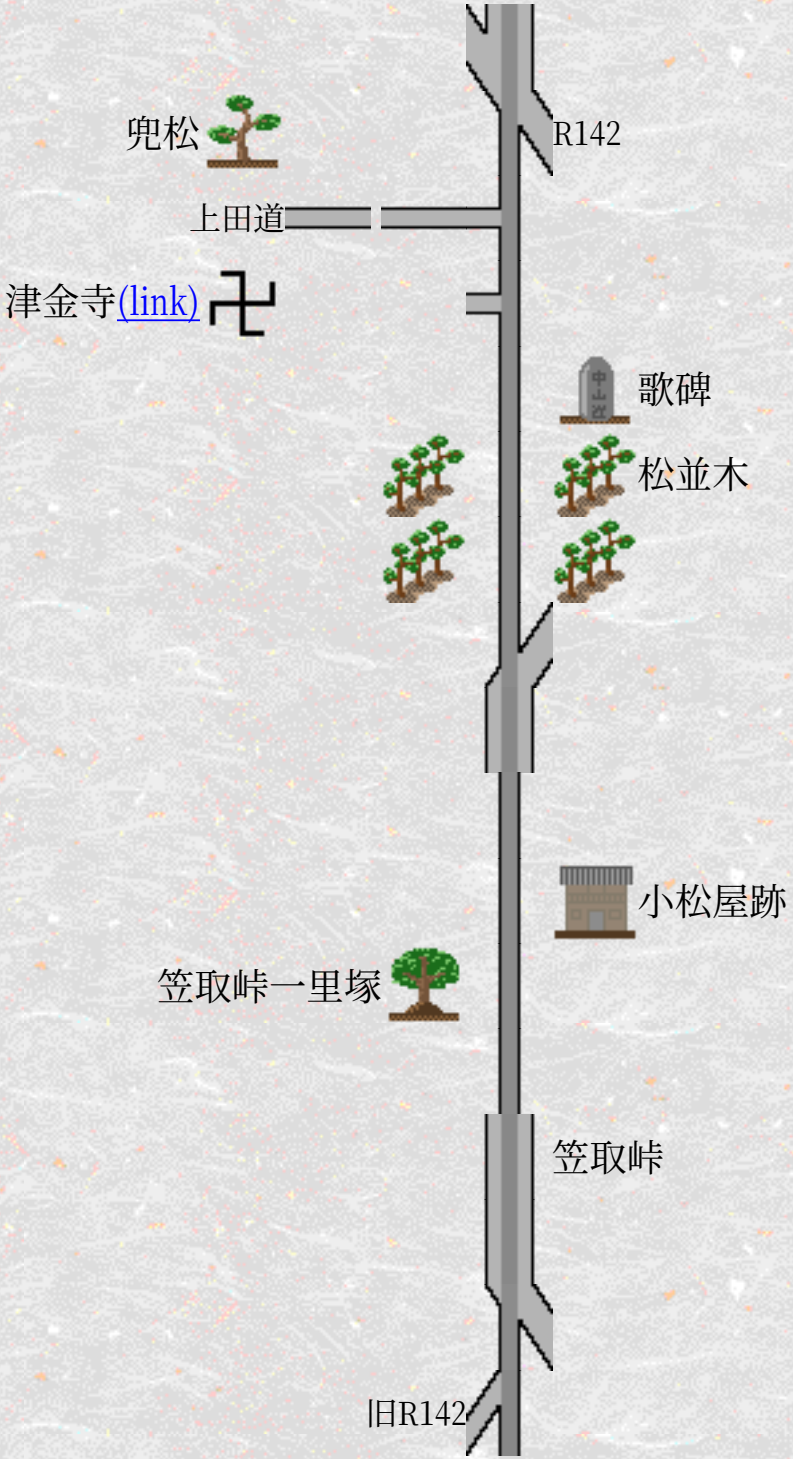
兜松
R142
上田道
津金寺(link)
歌碑
松並木
小松屋跡
笠取峠一里塚
笠取峠
旧R142

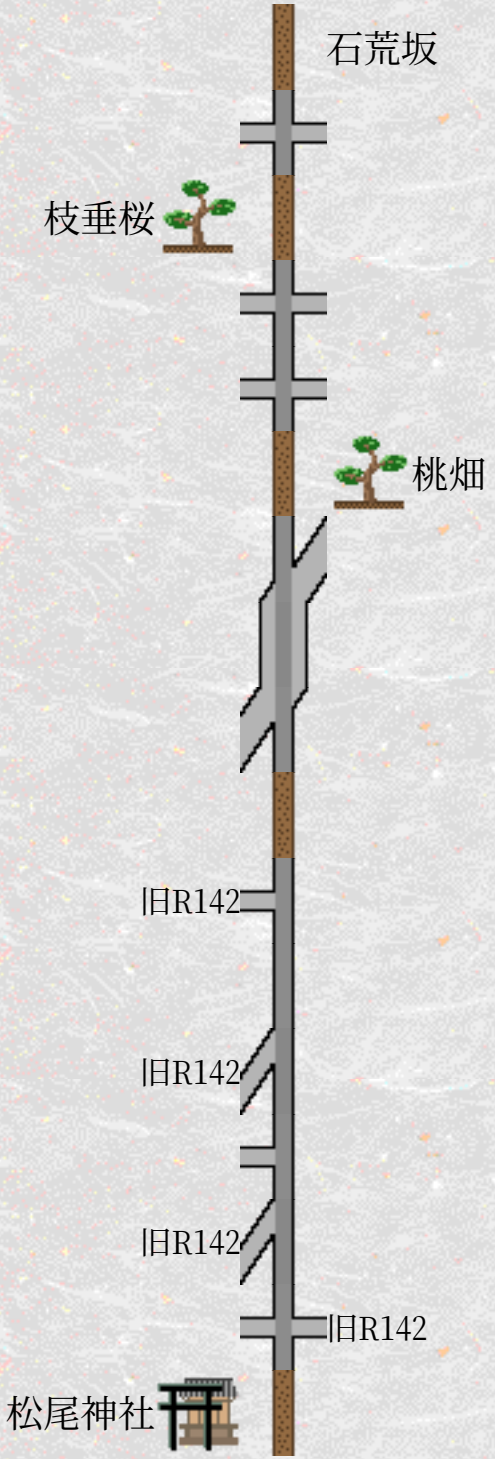
石荒坂
枝垂桜
桃畑
旧R142
旧R142
旧R142
旧R142
松尾神社

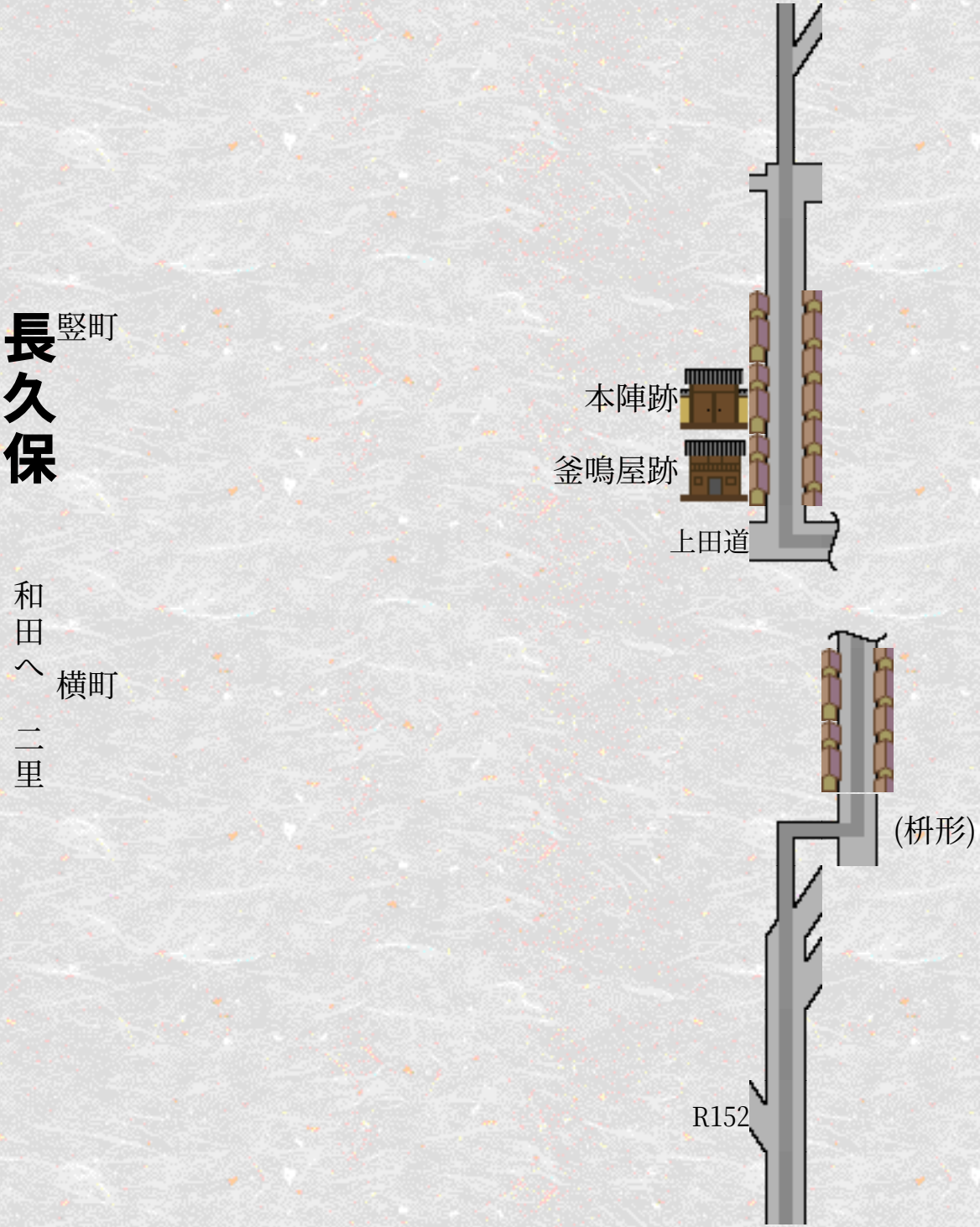
長久保
竪町
横町
和田へ
二里
本陣跡
釜鳴屋跡
上田道
(枡形)
R152

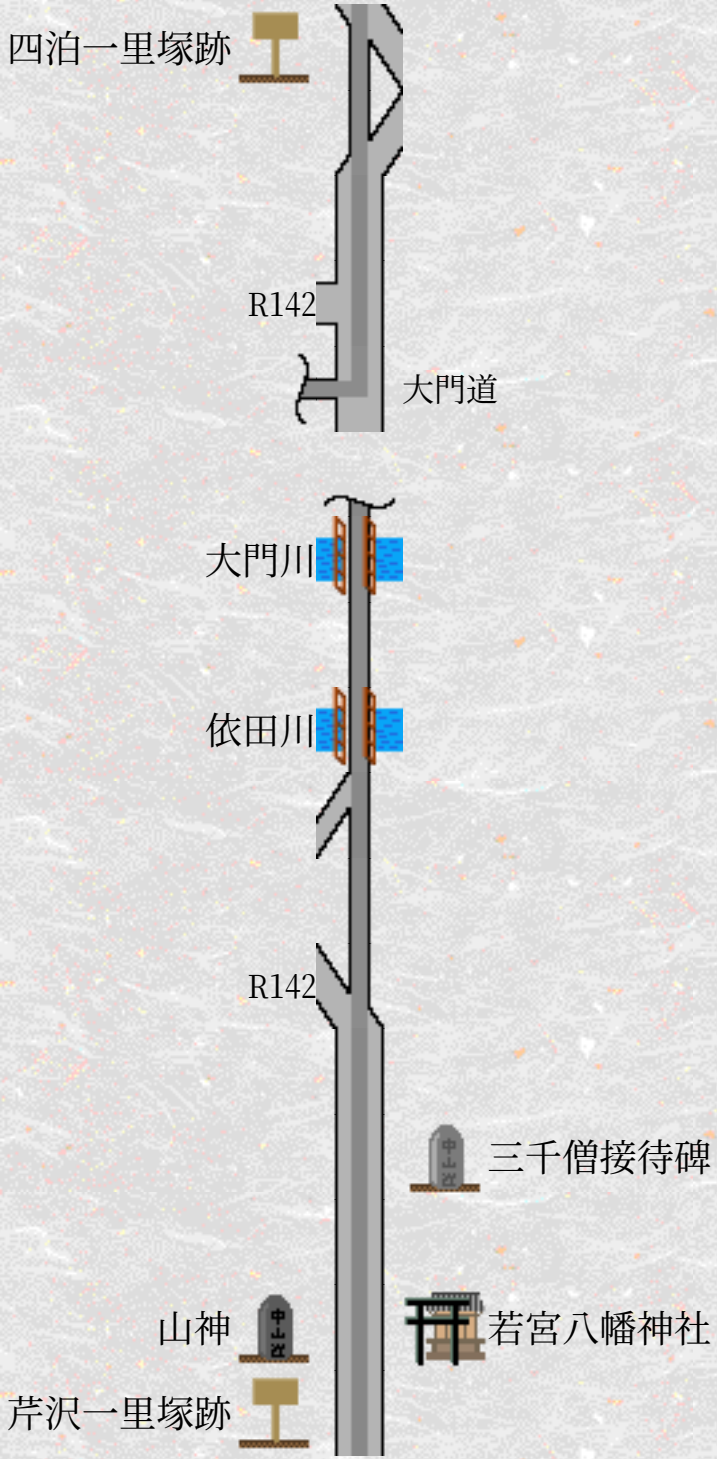
四泊一里塚跡
R142
大門道
大門川
依田川
R142
三千僧接待碑
山神
若宮八幡神社
芹沢一里塚跡

和田
下諏訪へ
五里十八町
鍛冶足
和田神社
八幡神社
菩薩寺
追川
かわち屋
山本屋問屋跡
信定寺
本陣跡(復元)
脇本陣跡(翠川氏宅)
庄屋跡(長井氏宅)
「中山道和田宿、旅人御宿本亭」
和田城跡
道祖神

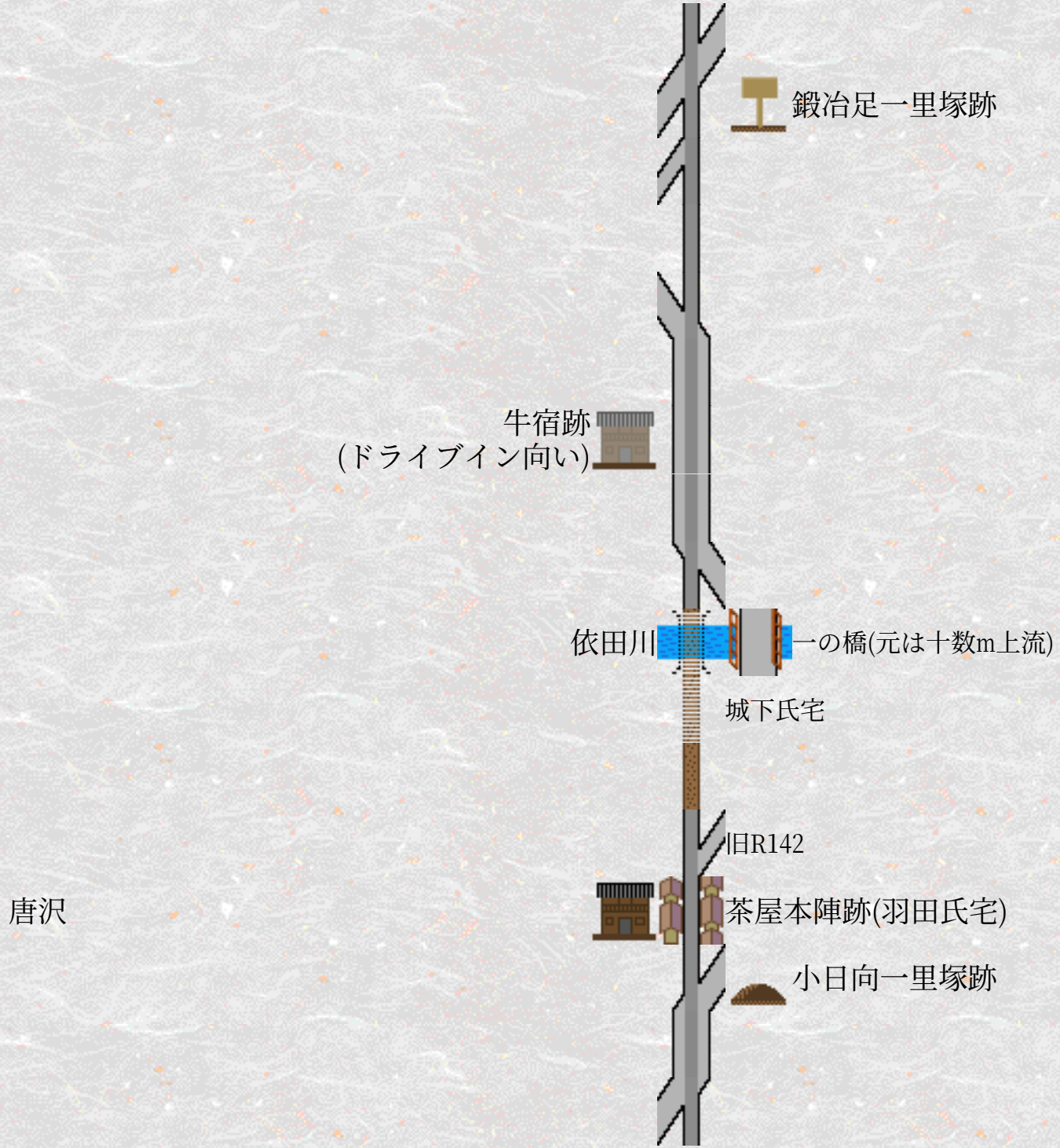
鍛冶足一里塚跡
牛宿跡
(ドライブイン向い)
依田川
一の橋(元は十数m上流)
城下氏宅
旧R142
唐沢
茶屋本陣跡(羽田氏宅)
小日向一里塚跡

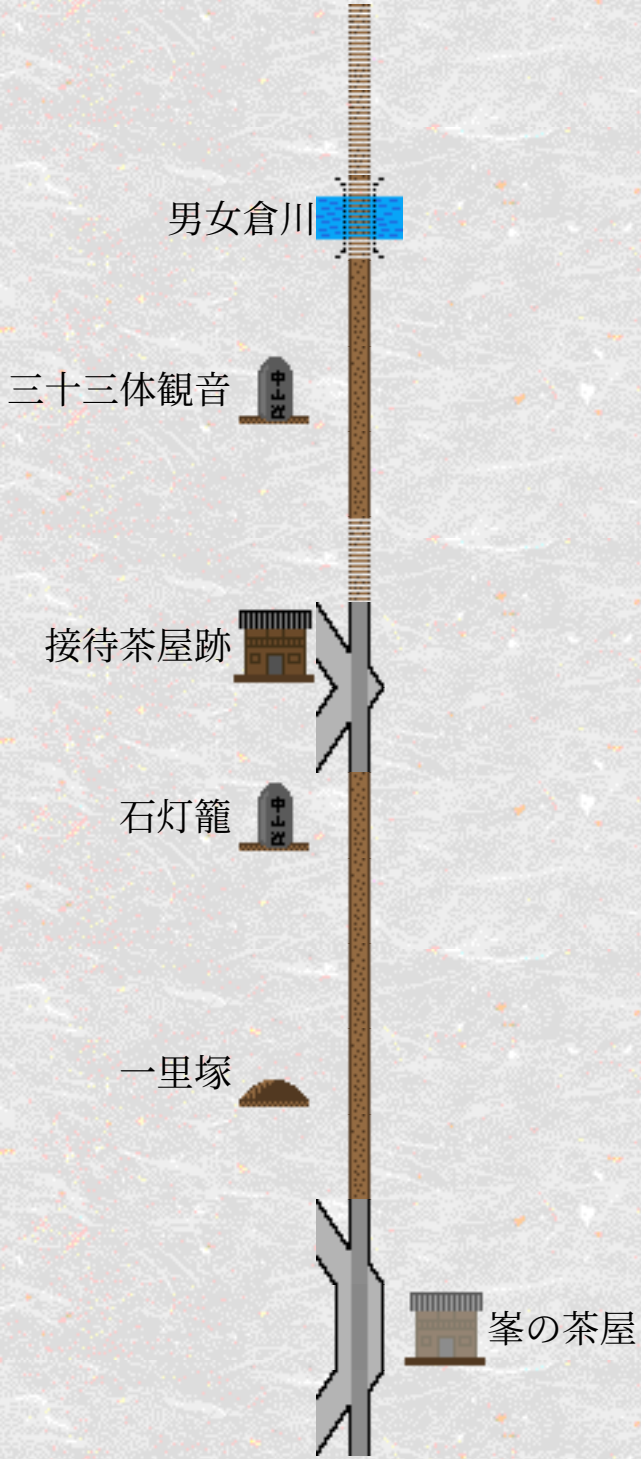
男女倉川
三十三体観音
接待茶屋跡
石灯籠
一里塚
峯の茶屋

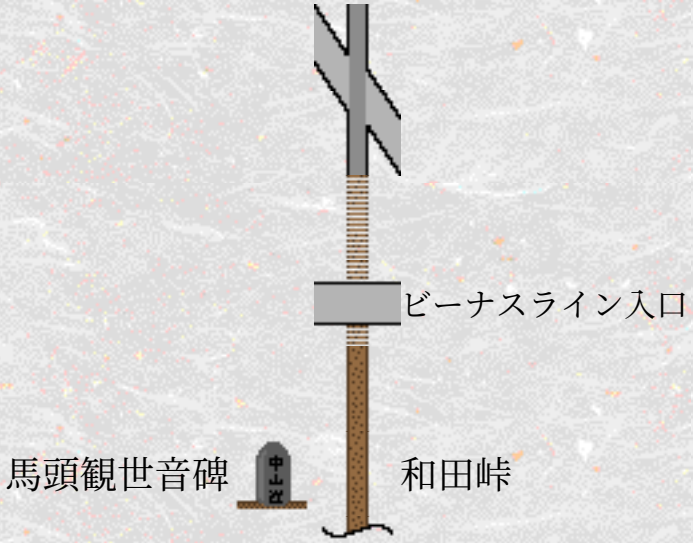

下諏訪宿(第十巻)へ

第十巻

信濃国

下諏訪－塩尻－洗馬－本山

last revised on 00/09/01.

表示に時間がかかるかもしれませんがご了承ください。
図の見方は[こちら](#)。

和田宿(第九巻)へ

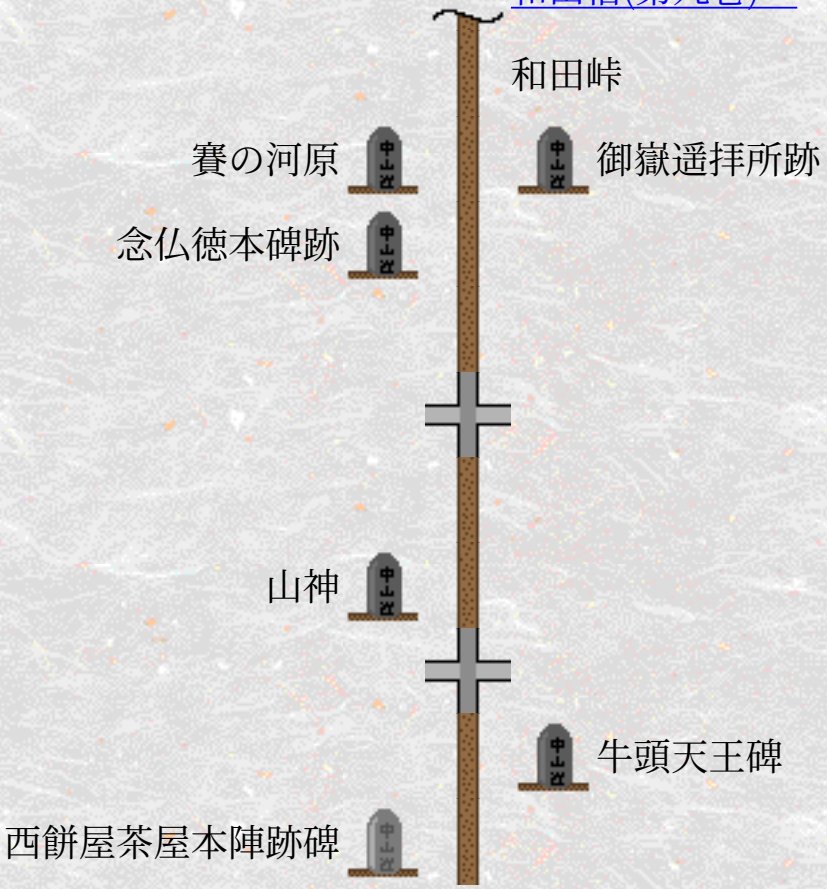

西餅屋一里塚跡
垂木岩桟跡
石だらけの急斜面
林道
香炉岩
浪人塚
徳本碑、観世音碑
砥川
樋橋茶屋本陣跡

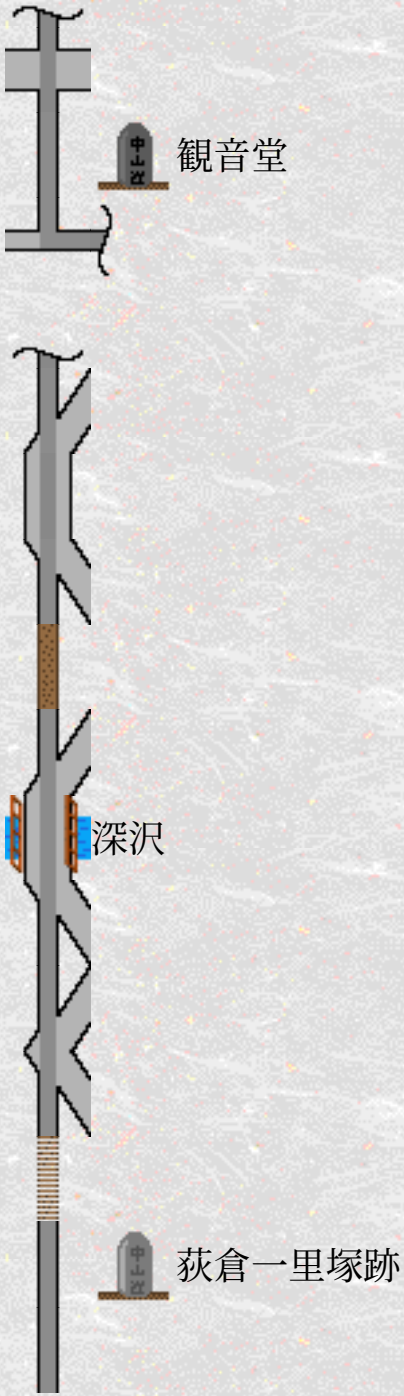

廃車置場

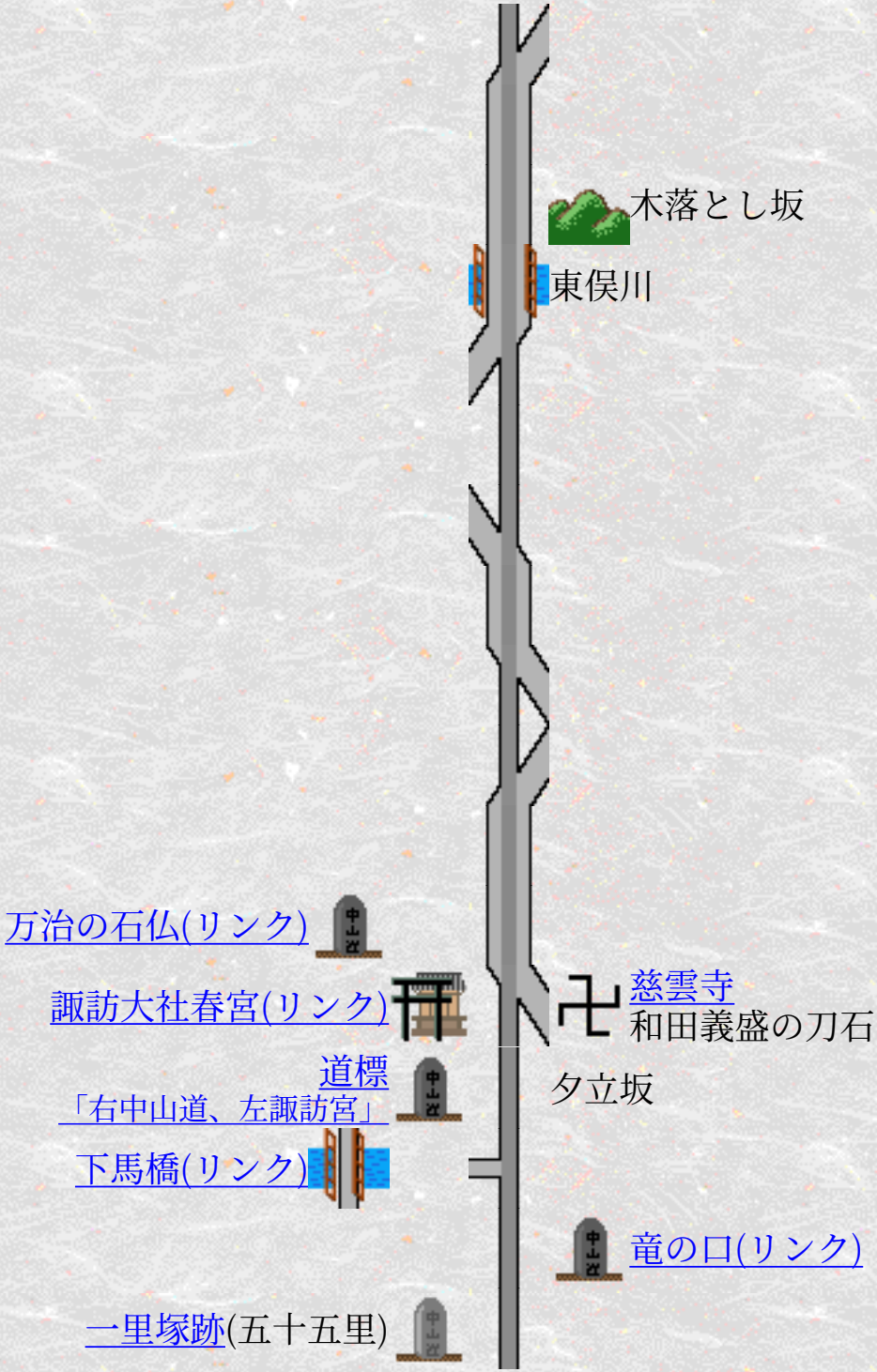
木落とし坂
東俣川
万治の石仏(リンク)
諏訪大社春宮(リンク)
慈雲寺
和田義盛の刀石
道標
「右中山道、左諏訪宮」
夕立坂
下馬橋(リンク)
竜の口(リンク)
一里塚跡(五十五里)

下諏訪

横町

塩尻へ

立町

二里三十二町

湯田坂

旦過湯(link)

来迎寺(link)

銕焼[かなやき]地蔵

児湯[こゆ](link)

丸屋脇本陣跡

岩波本陣跡(リンク)

綿の湯(link)

温泉図パネル

みなとや

新鶴

桔梗屋

諏訪大社秋宮(リンク)

甲州道中

歴史民俗資料館(リンク)

諏訪大社上社

下諏訪駅

諏訪湖

魁塚(リンク)

↓T字路で行き止まり、右折国道迂回。

砥川
↑直進不可、左国道迂回。
十四瀬川
↑直進。
平福寺
伊那街道
初期中山道へ(至牛首峠)
道標
R20
東堀一里塚跡(五十六里)
横河川
今井茶屋本陣跡
穀留番所跡
中央自動車道岡谷ICのため切り崩されて
道が北側に移動している。
石船観音
大岩

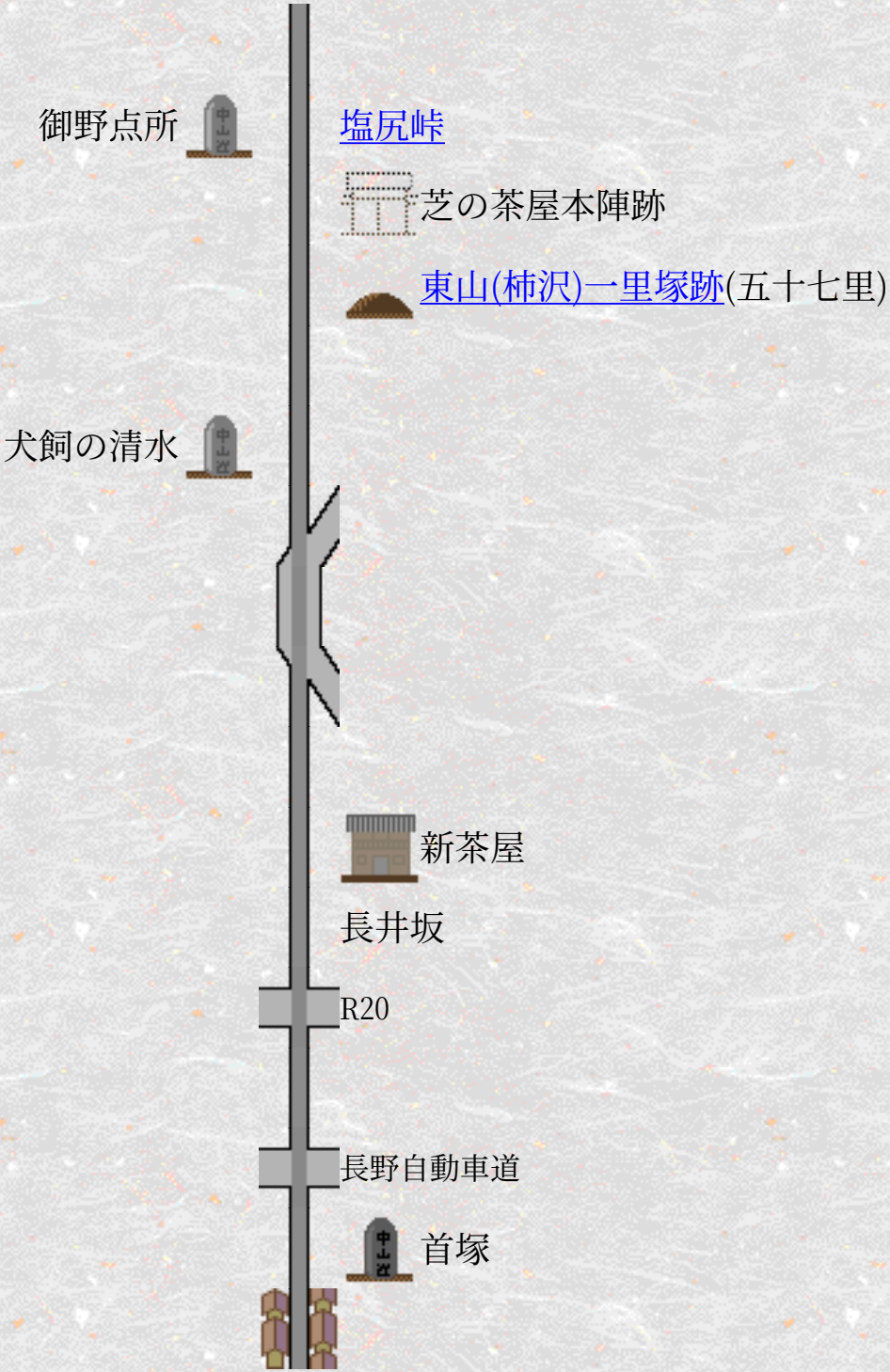
御野点所
塩尻峠
芝の茶屋本陣跡
東山(柿沢)一里塚跡(五十七里)
犬飼の清水
新茶屋
長井坂
R20
長野自動車道
首塚
柿沢

塩尻

洗馬へ　一里三十町

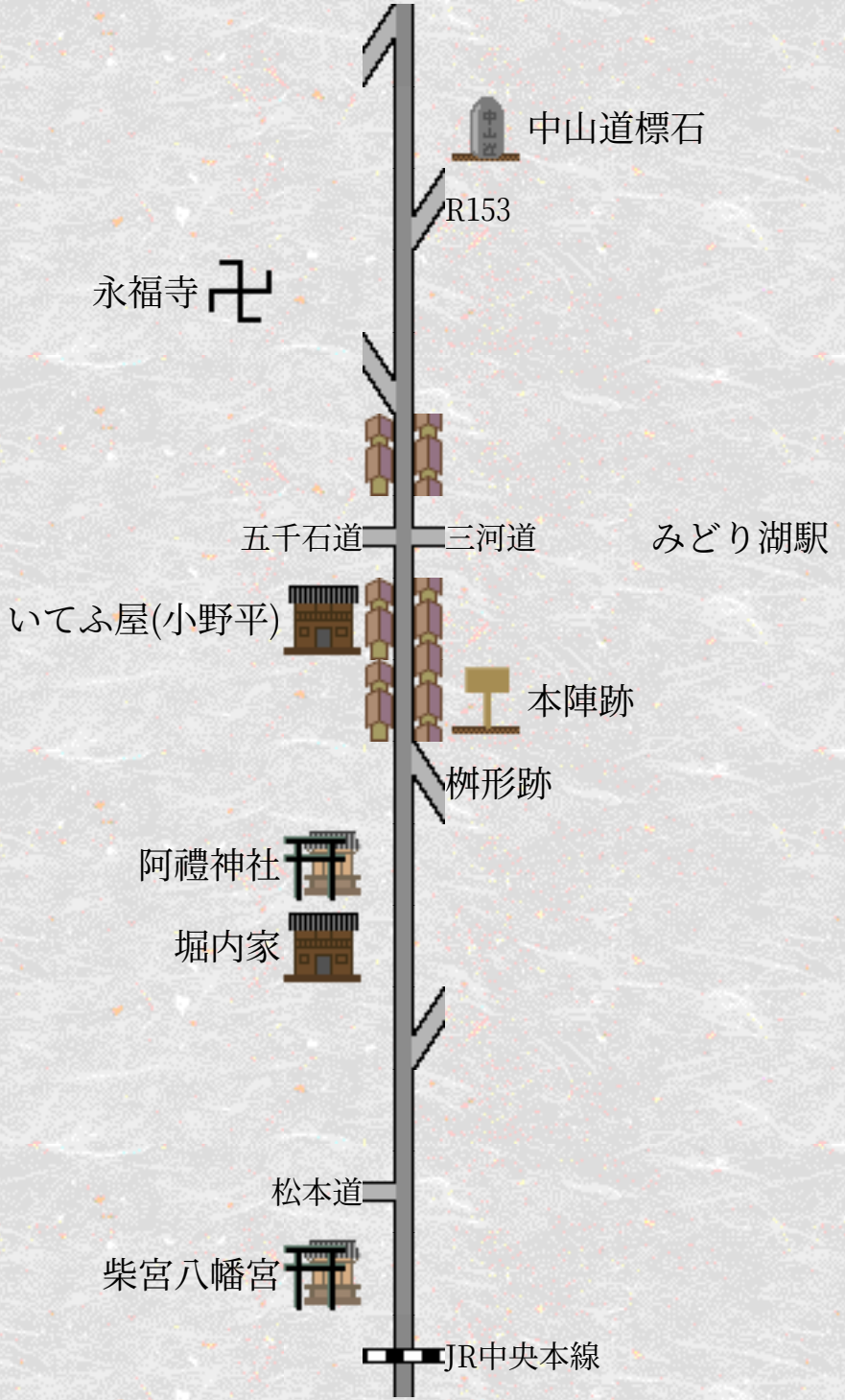

↓直進

↑直進

↑直進

↓右へ

↑左へ

↓左へ。右は松本道、直進は塩尻駅へ。

平出一里塚

JR中央本線

↑右へ

↓ガソリンスタンド手前を左へ

↑左側の道へ

細川幽斎肱懸松

道標

「右中山道、左北国往還、善光寺道」

善光寺西街道

太田の清水(本洗馬)

太田の清水

洗馬

百瀬本陣跡

貫目改所跡

志村脇本陣跡(百瀬氏宅)

本山へ

三十町

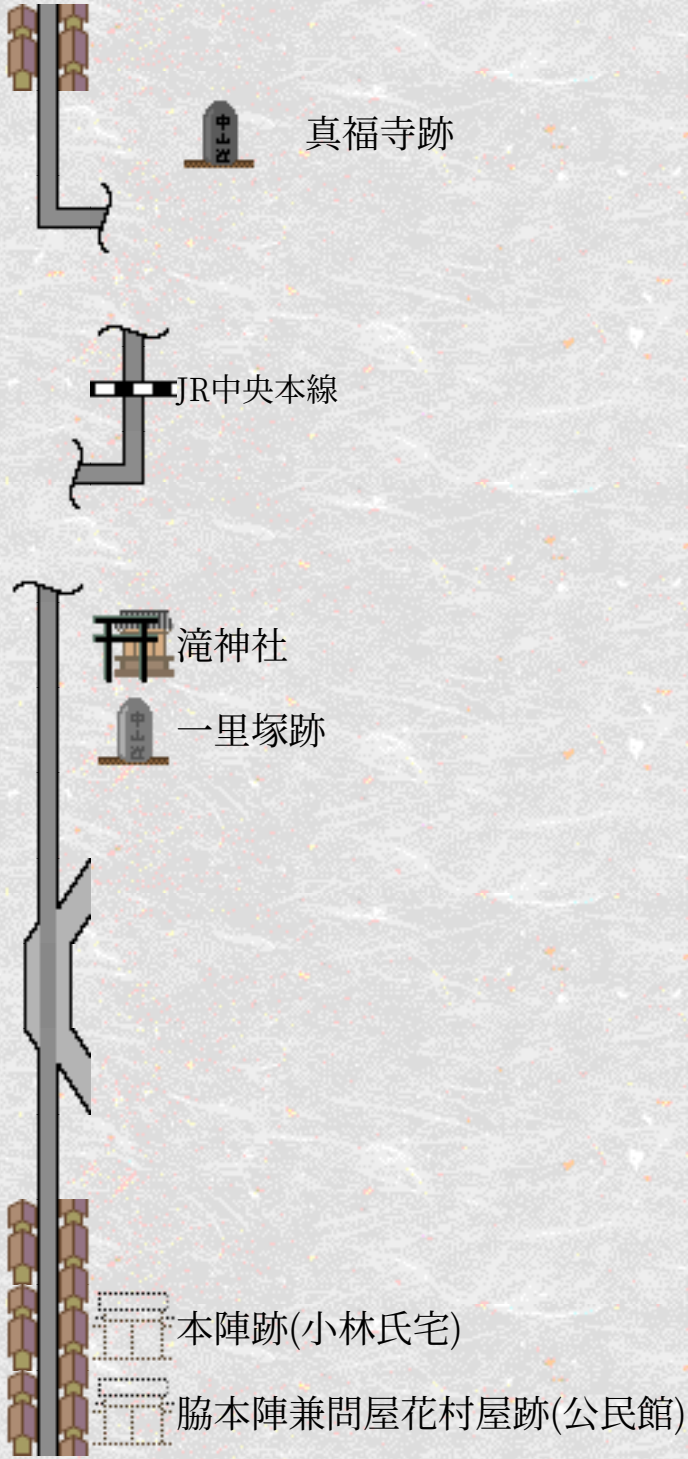

↓直進して国道に合流
↑直進して左に入る

本山

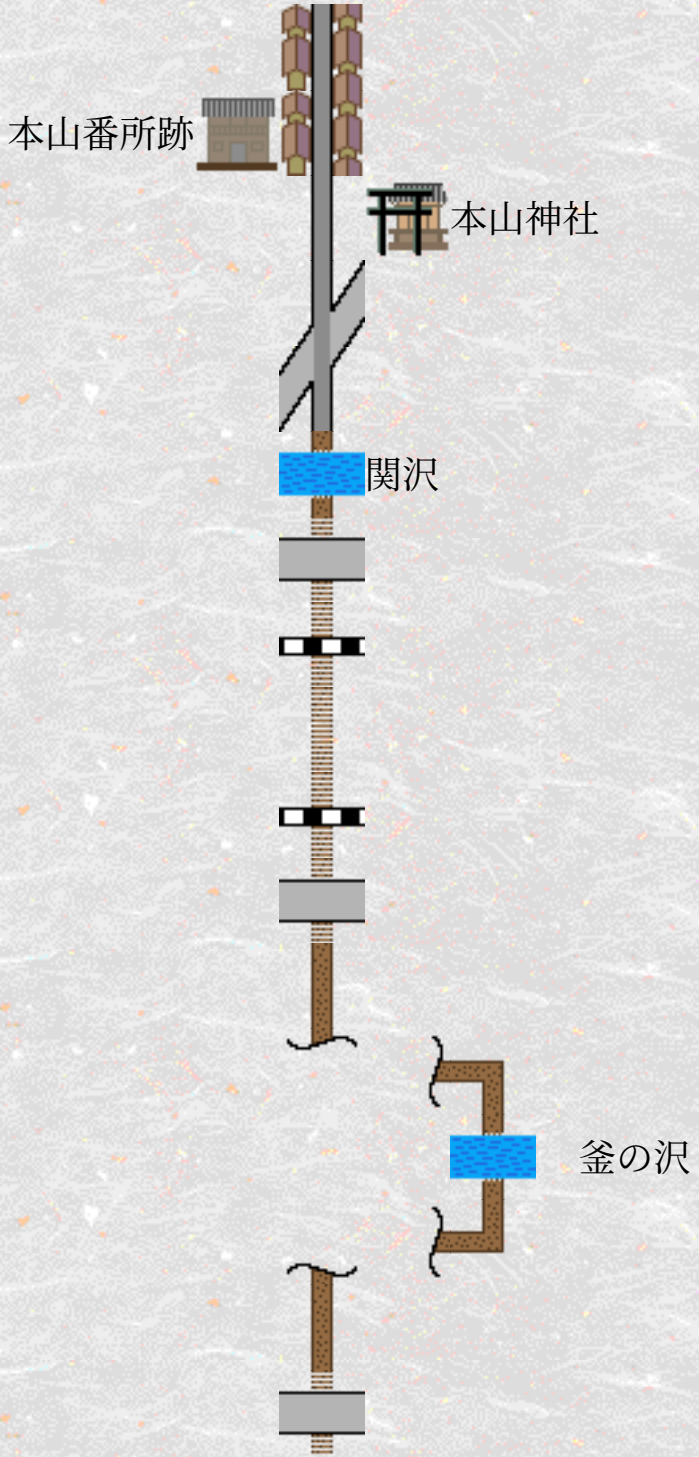

贄川へ　二里

[贄川宿(第十一巻)へ]

第十一巻

信濃国

贄川－奈良井

last revised on 98/01/29.

表示に時間がかかるかもしれませんがご了承ください。
図の見方は[こちら](#)。

ただいま工事中ですが、一部開通しています。

本山宿(第十巻)へ



茶屋本陣跡
奈良井川
白山神社
鶯着寺

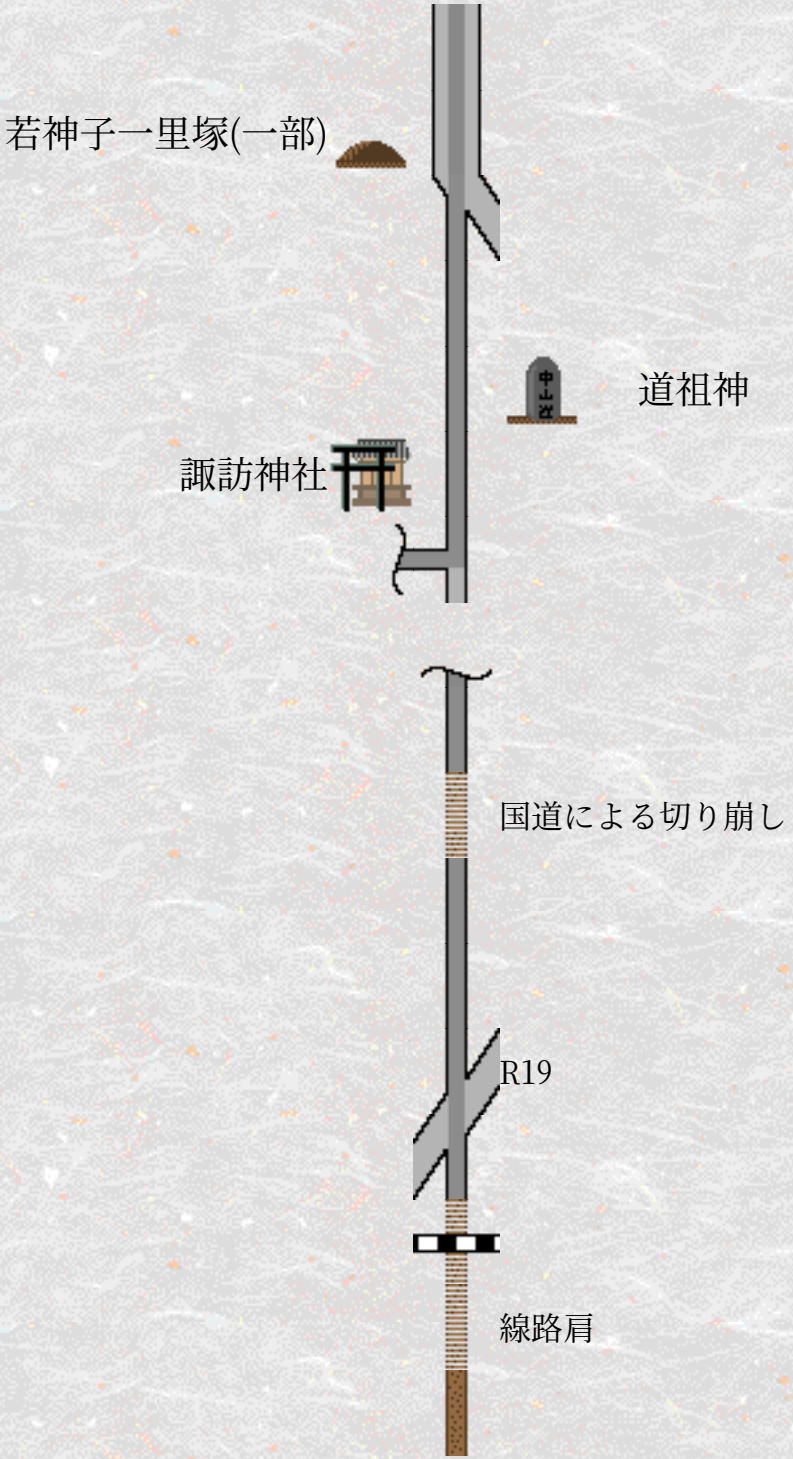
若神子一里塚(一部)
道祖神
諏訪神社
国道による切り崩し
R19
線路肩

雀の宮
贄川沢
口留番所跡(復元)
贄川
本陣跡(復元)
(千村氏宅)
麻衣廼[あさぎぬの]神社、観音寺
脇本陣跡
(酒屋)
奈良井へ　一里三十一町

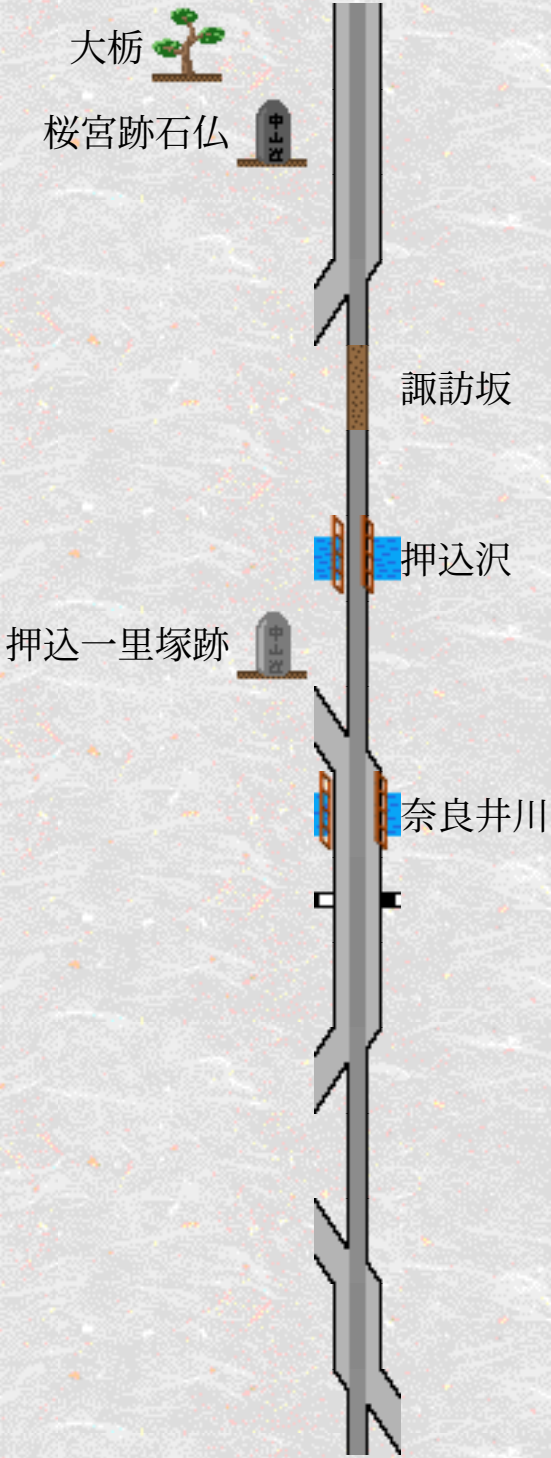

↓セブンイレブン脇を入る

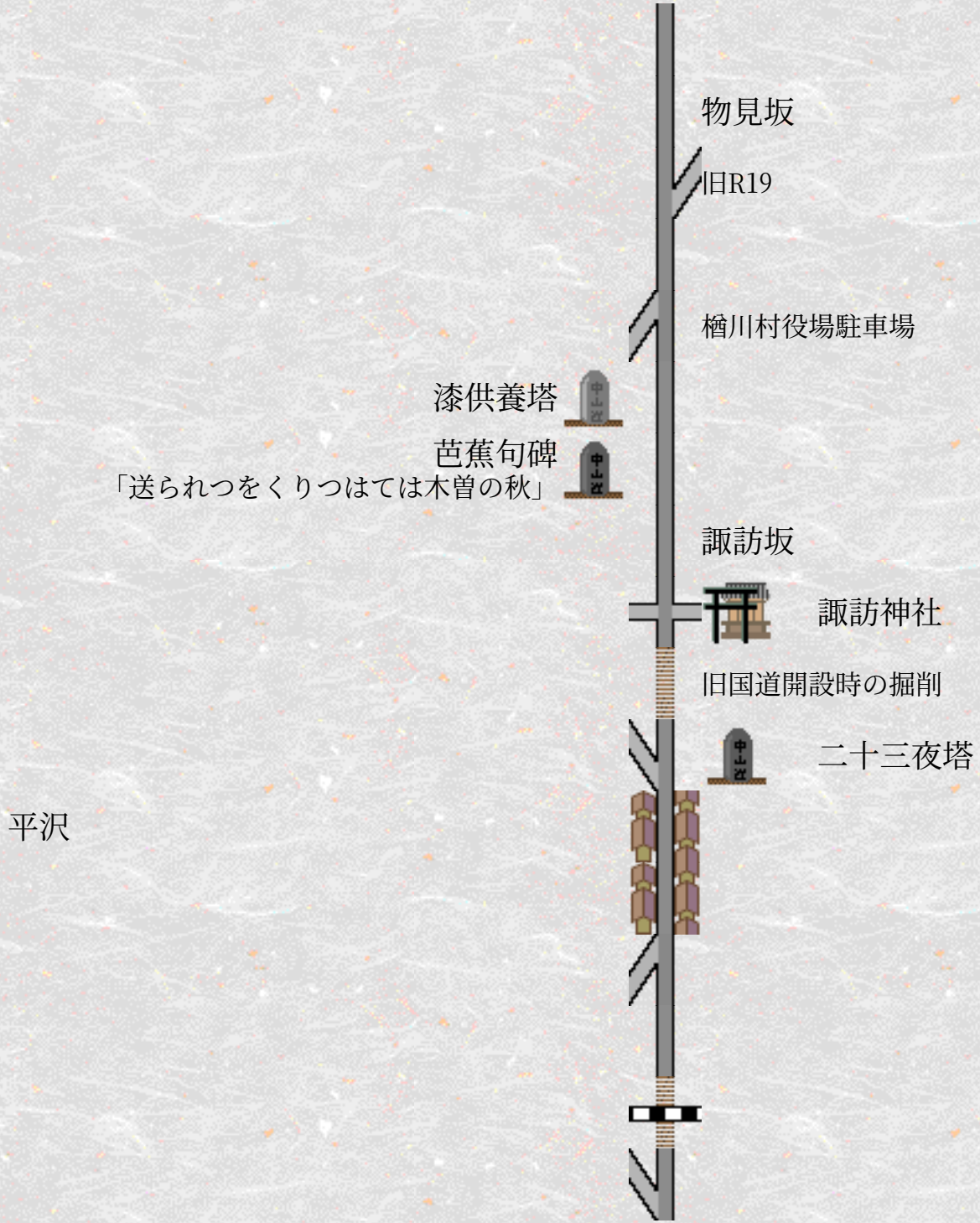
物見坂
旧R19
楢川村役場駐車場
漆供養塔
芭蕉句碑
「送られつをくりつはては木曽の秋」
諏訪坂
諏訪神社
旧国道開設時の掘削
二十三夜塔
平沢

奈良井

古中山道
橋戸大山神社
橋戸一里塚跡
奈良井大橋
奈良井橋跡
奈良井川
二百地蔵
中央本線線路敷
杉並木
八幡宮
奈良井駅
古中山道
水場
津ち川
法然寺
平野酒造店
大宝寺
マリア地蔵
とく利屋

藪原へ　一里十

三町

本陣跡（公民館）
越後屋
伊勢屋(脇本陣兼下問屋)
上問屋資料館（手塚家）
長泉寺
水場
鉤の手
櫛問屋中村屋
高札場
鎮神社
歴史民俗資料館
山伏塚跡
峠の松

下の茶屋跡
くるみ坂
中の茶屋跡
地蔵
地蔵坂
崩壊により右側に迂回
葬沢
鳥居峠一里塚
桂沢
栃
明治の新道
中利茶屋
↓茶屋右裏を林の中へ
旧鳥居峠（分水嶺）

藪原宿(第十二巻)へ

第十二巻

信濃国

藪原－宮ノ越－福島

last revised on 98/09/14.

表示に時間がかかるかもしれませんがご了承ください。
図の見方はこちら。

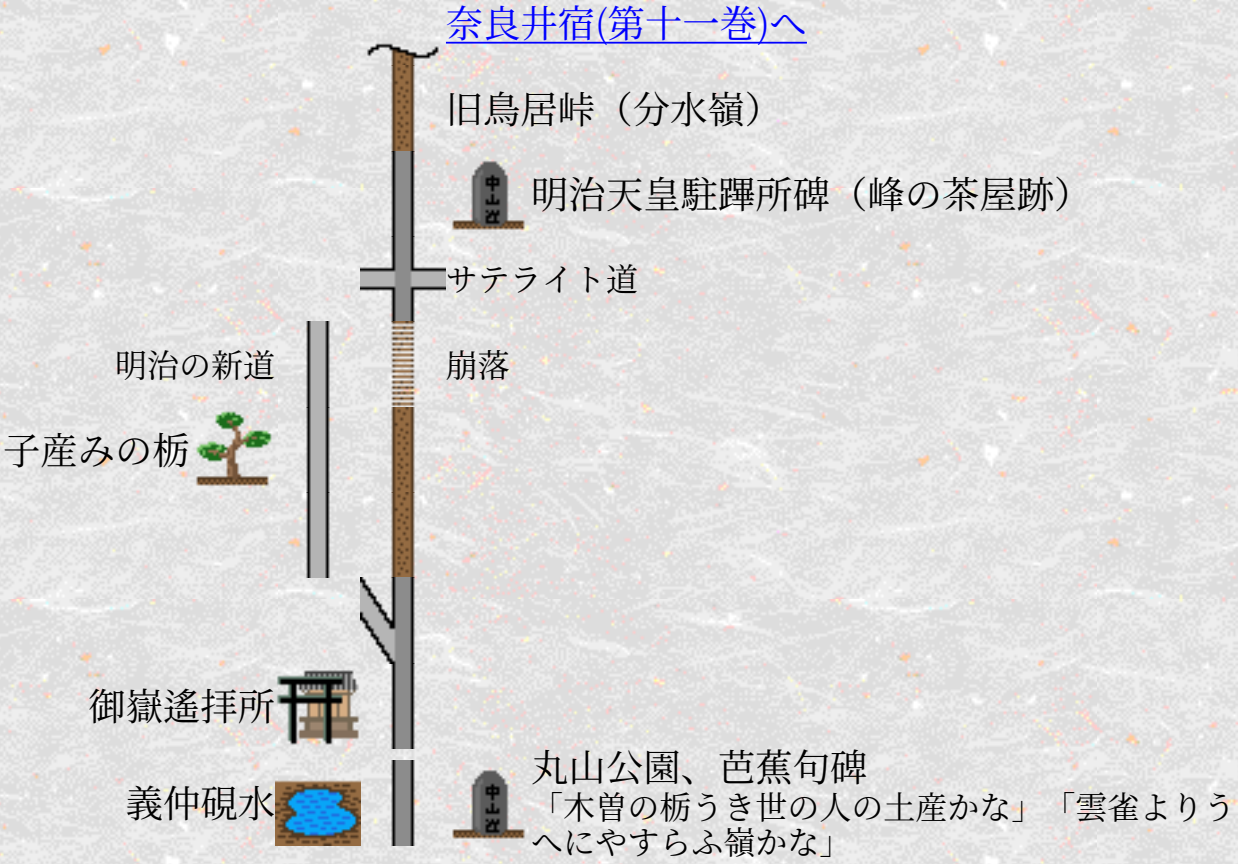

藪原

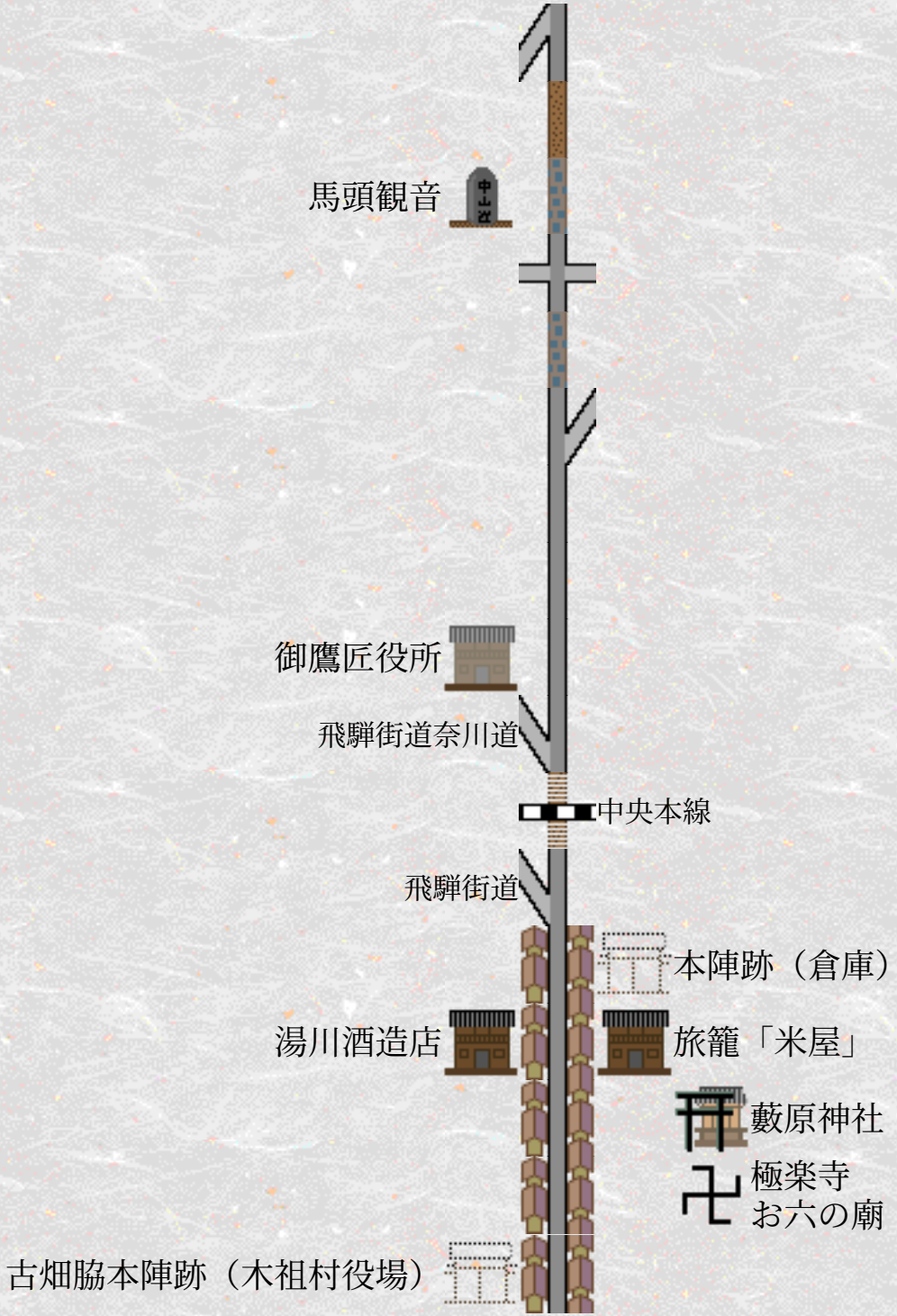
馬頭観音
御鷹匠役所
飛騨街道奈川道
中央本線
飛騨街道
本陣跡（倉庫）
湯川酒造店
旅籠「米屋」
藪原神社
極楽寺
お六の廟
古畑脇本陣跡（木祖村役場）

宮ノ越



一ノ瀬屋跡

宮川史料館

大萬木櫛問屋

薮原一里塚跡

新R19

へ　一里三十三町

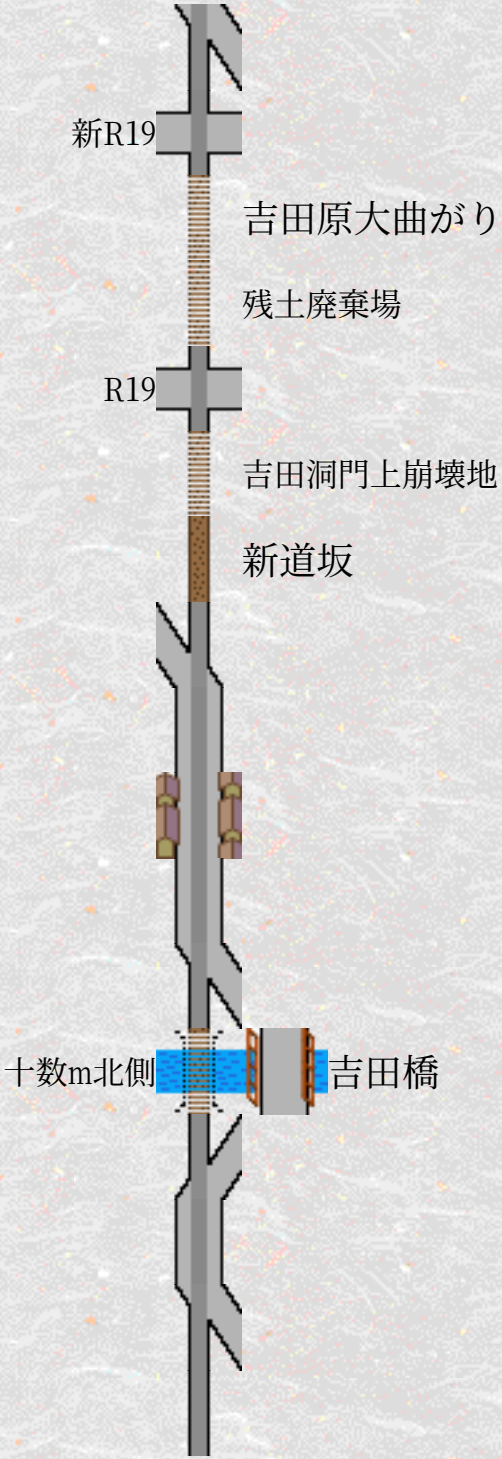

吉田

崩壊地
２本の杉
権兵衛街道
藪の中
山吹山
崩壊地
旧 巴淵
崩壊地
山吹トンネル出口
新 巴淵
崩壊地
枯沢
道路拡張による掘削
許六句碑
「山吹も巴もいでて田植かな」
巴橋
南宮神社
義仲手洗水

宮ノ越

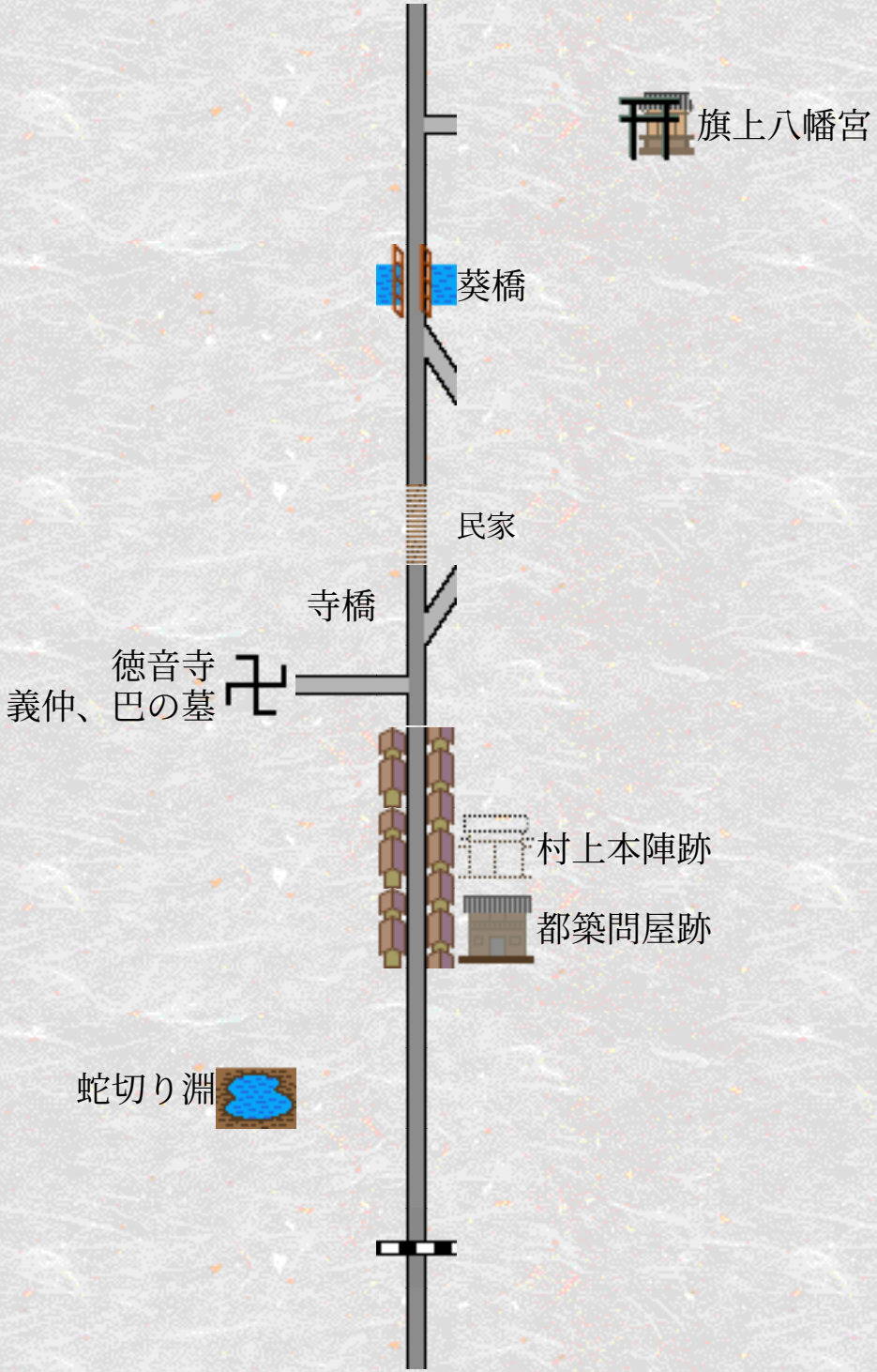

福島へ　一里二十八

町三十間
林昌寺
明星巌
小沢立場茶屋跡（和泉屋）
駒石石作[くせきいしづくり]先生の墓
正沢川
はんぱ坂
中三権守兼遠塚
手習天神

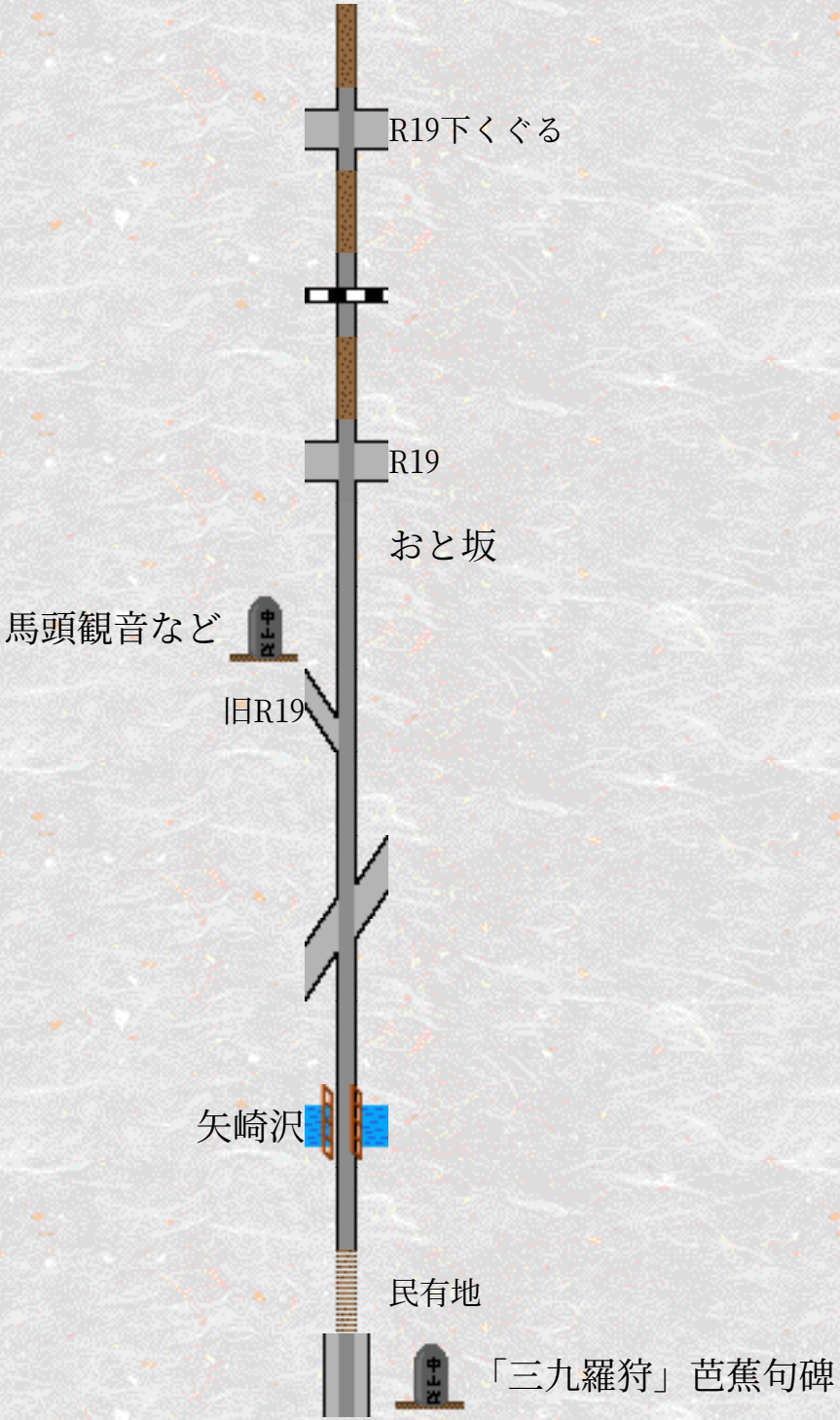
R19下くぐる
R19
おと坂
馬頭観音など
旧R19
矢崎沢
民有地
「三九羅狩」芭蕉句碑

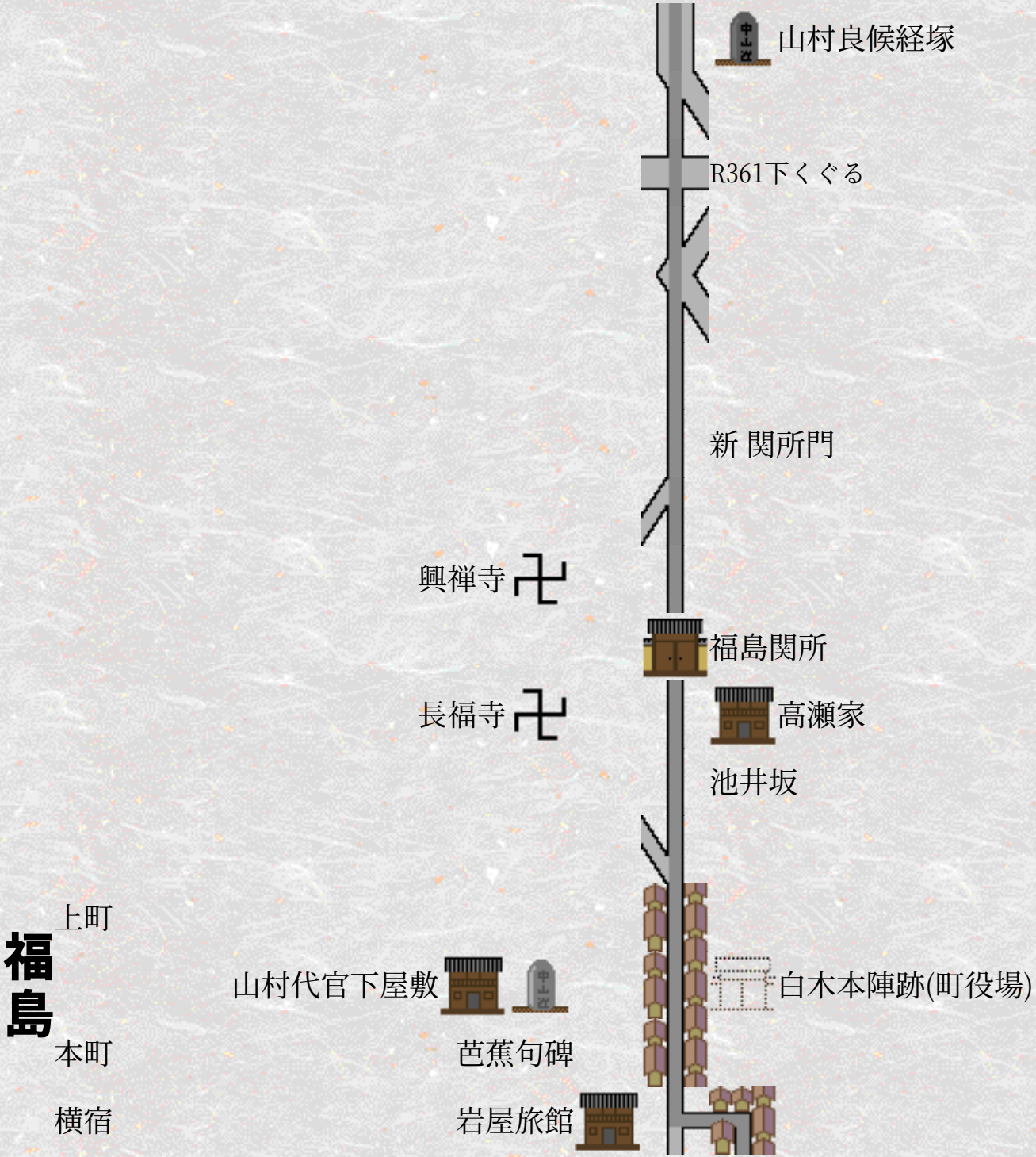
山村良候経塚
R361下くぐる
新 関所門
興禅寺
福島関所
長福寺
高瀬家
池井坂
上町
福島
本町
横宿
山村代官下屋敷
白木本陣跡(町役場)
芭蕉句碑
岩屋旅館

上松へ　二里十四町四十間

上之段町

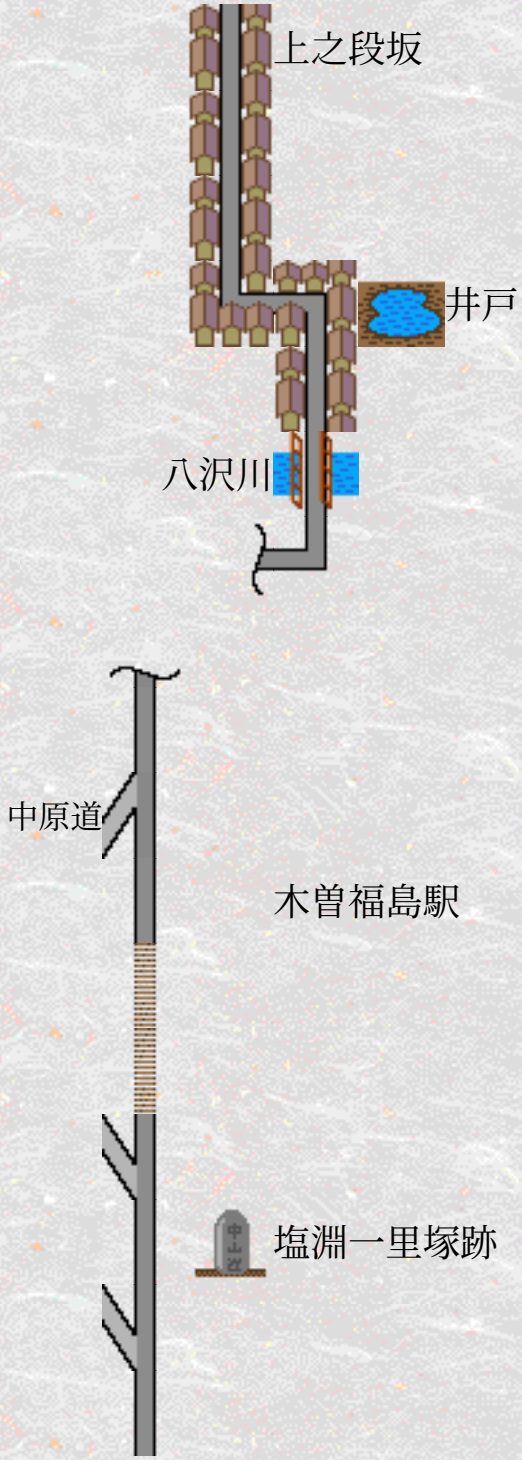

中平

木曽義元の墓

御嶽遙拝所

上松宿(第十三巻)へ

第十三巻

信濃国

上松－須原－野尻

last revised on 2001/03/12.

表示に時間がかかるかもしれませんがご了承ください。
図の見方は[こちら](#)。

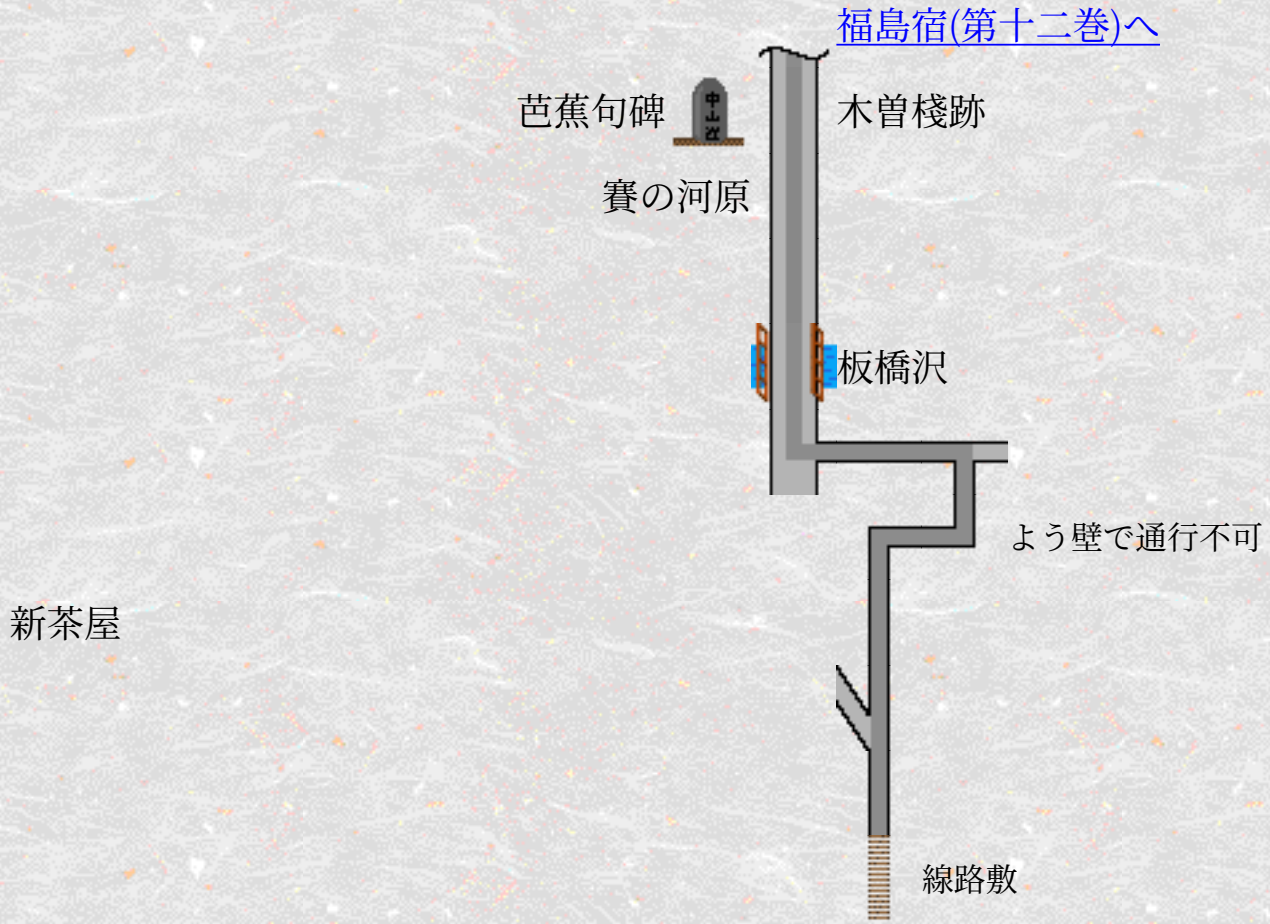

上松

須原へ　三里九町

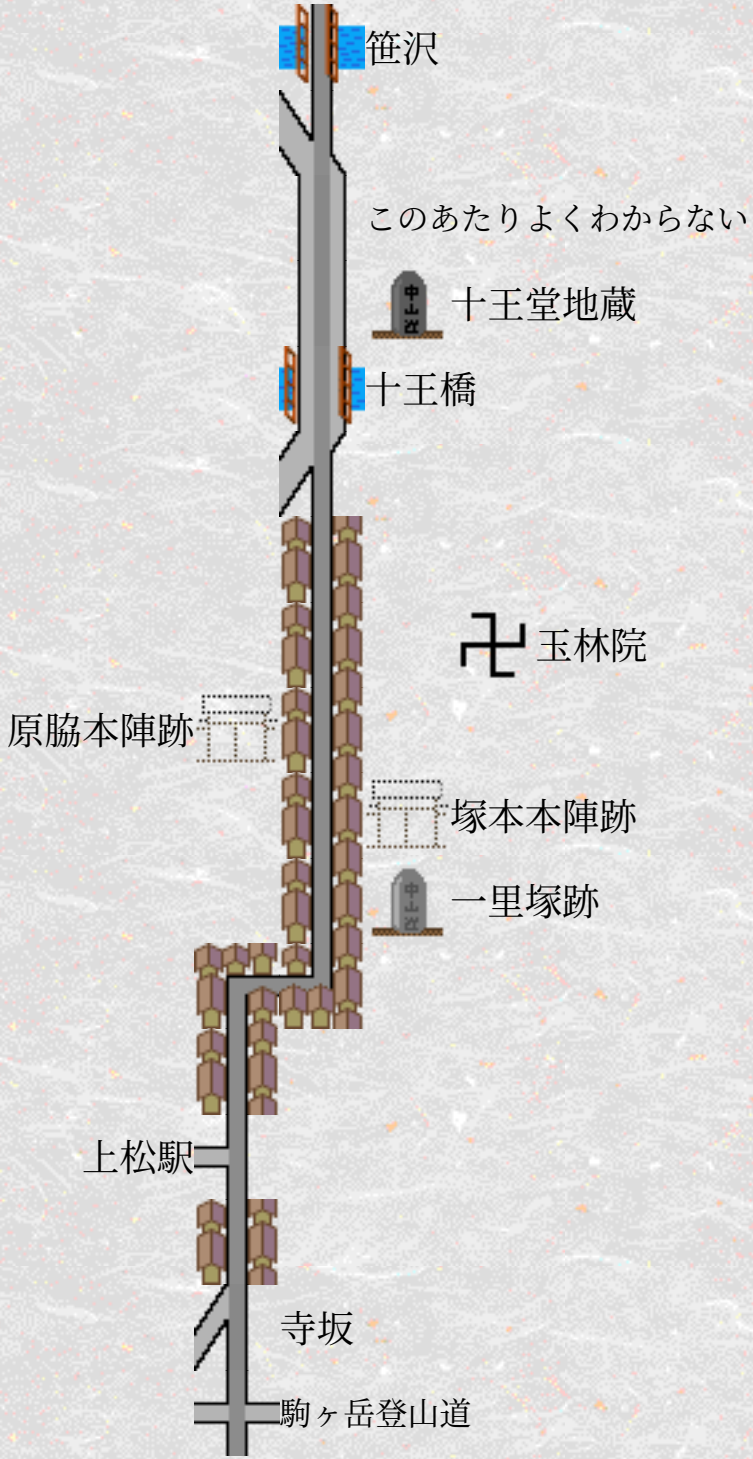
笹沢
このあたりよくわからない
十王堂地蔵
十王橋
玉林院
原脇本陣跡
塚本本陣跡
一里塚跡
上松駅
寺坂
駒ヶ岳登山道

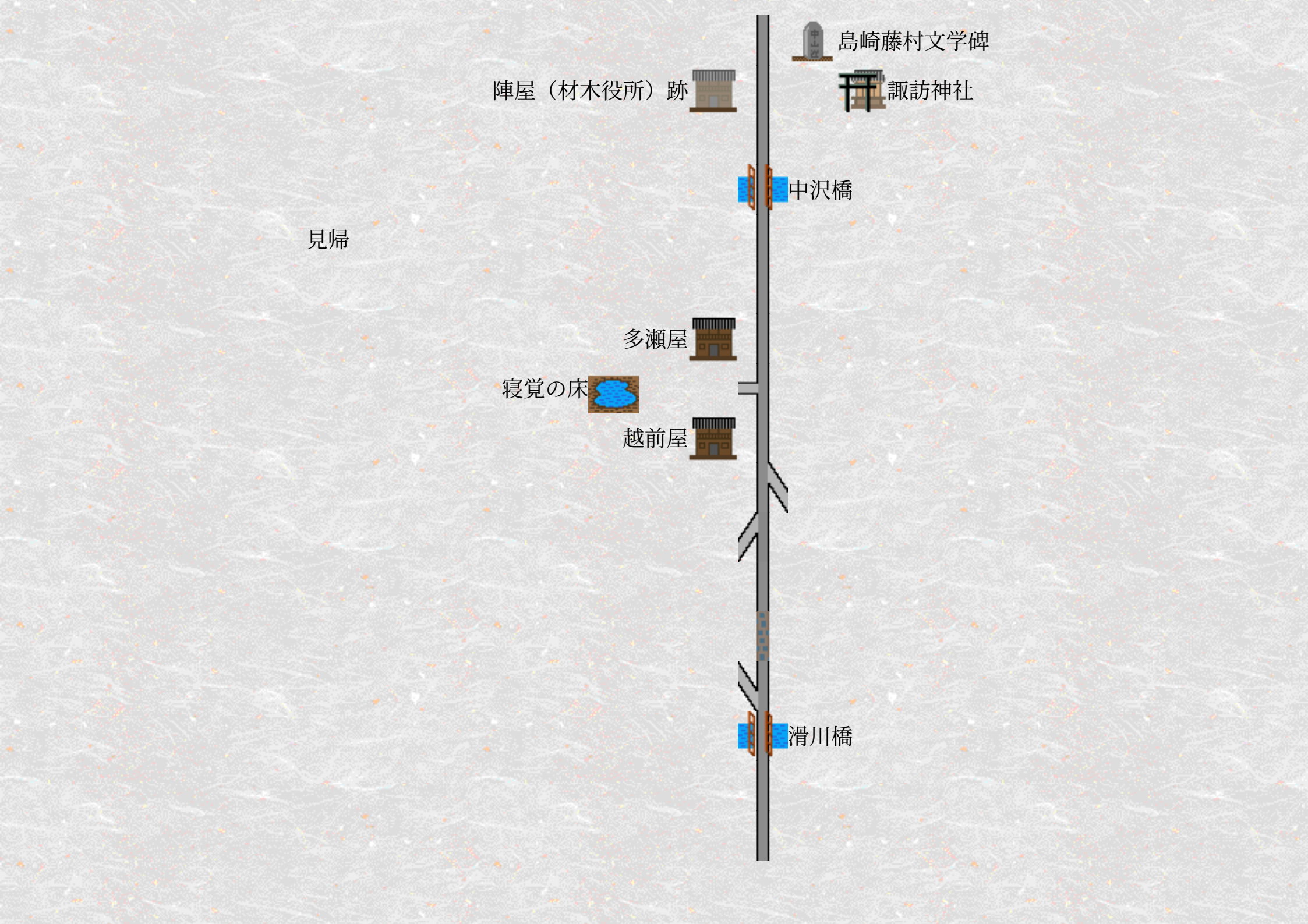
島崎藤村文学碑
陣屋（材木役所）跡
諏訪神社
中沢橋
見帰
多瀬屋
寝覚の床
越前屋
滑川橋

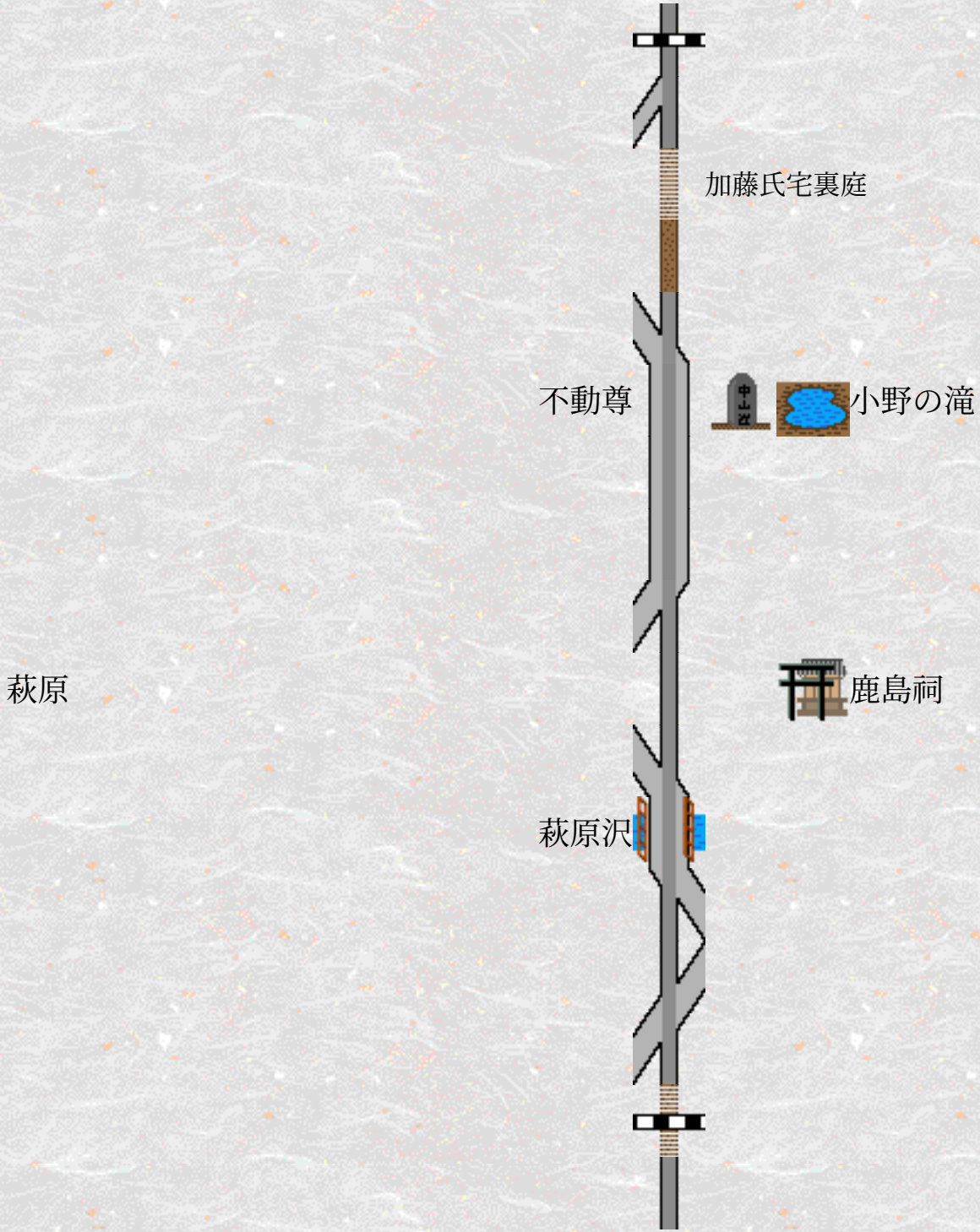
加藤氏宅裏庭
不動尊
小野の滝
萩原
鹿島祠
萩原沢

宮戸

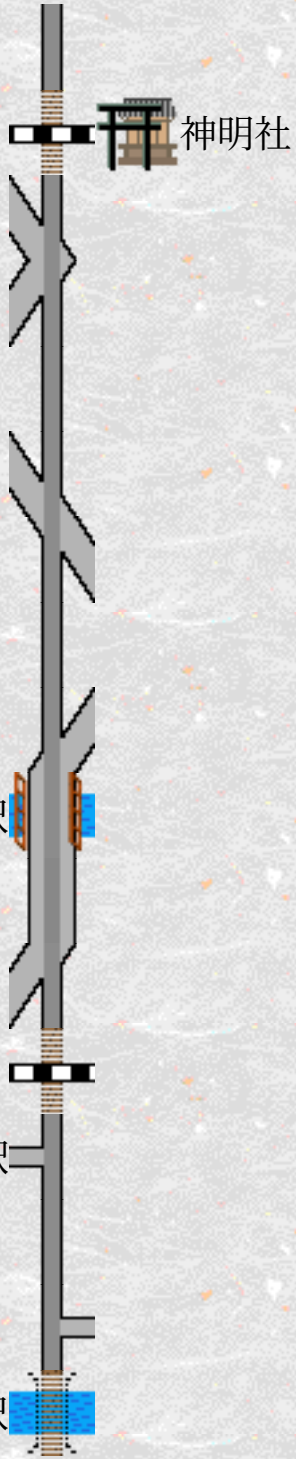

立町

倉本

池の尻

須原

野尻へ　一里

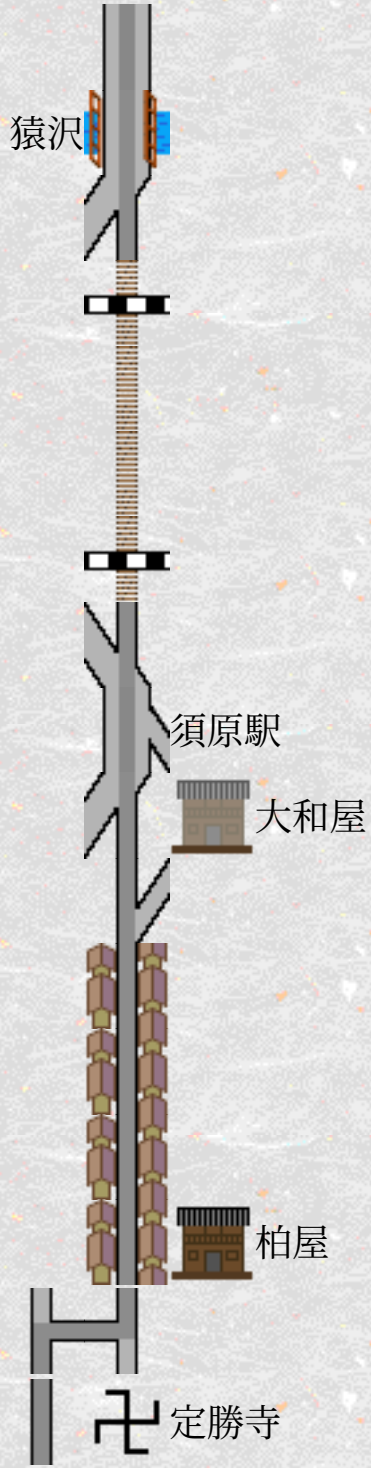

三十町二十三間

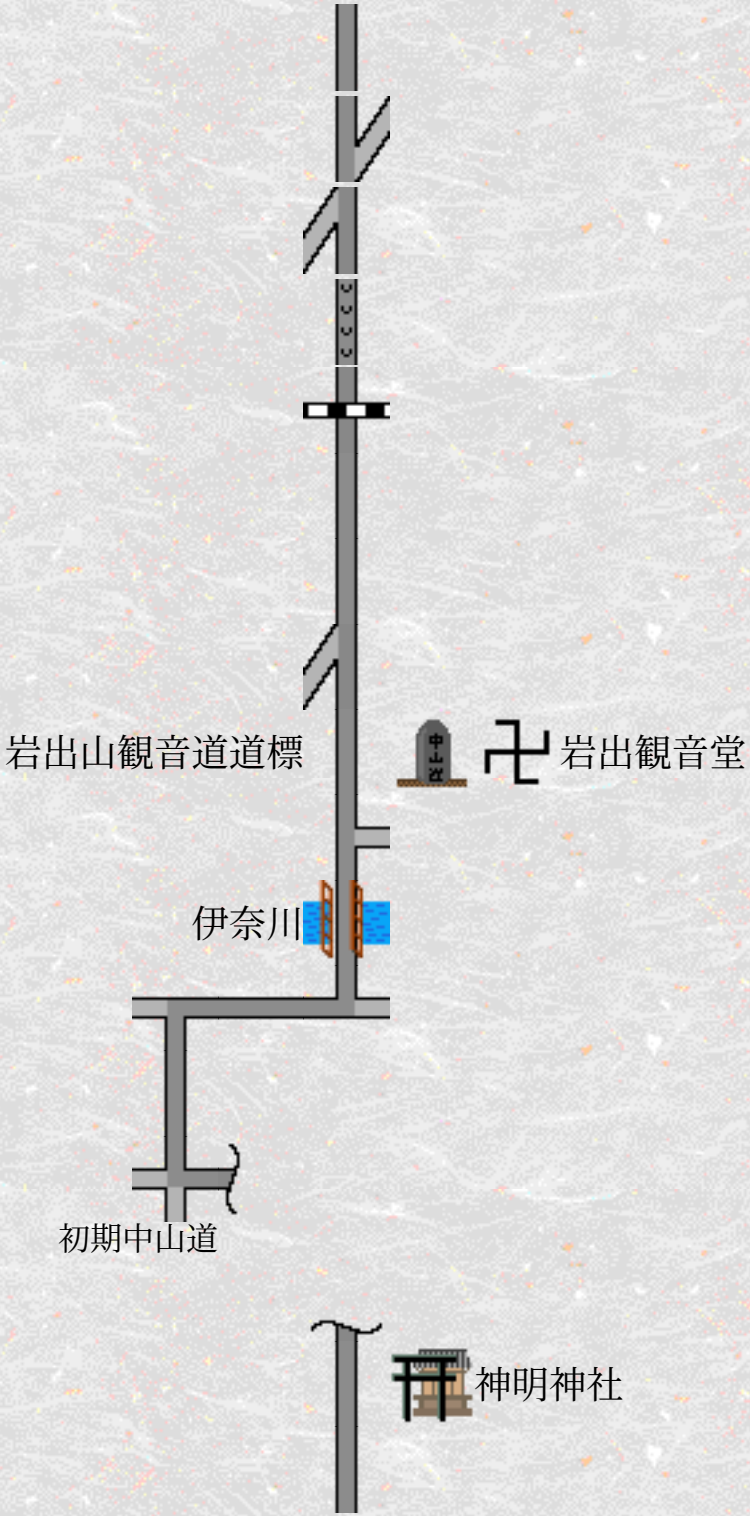

天長院
大桑駅
関山



野尻

三留野へ　二里半


勝井坂
熊野神社

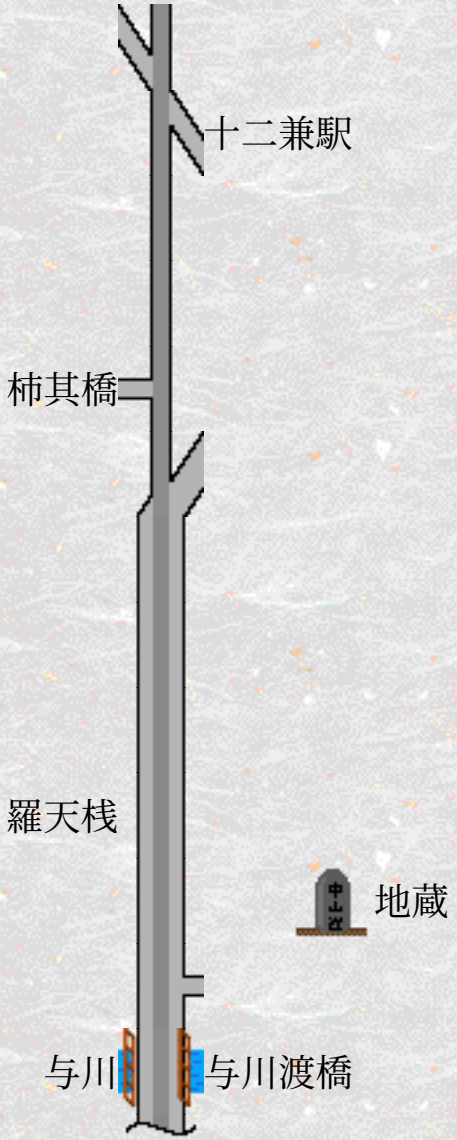

三留野宿(第十四巻)へ

第十四巻

信濃国

三留野－妻籠－馬籠

last revised on 2001/03/21.

表示に時間がかかるかもしれませんがご了承ください。
図の見方は[こちら](#)。

野尻宿(第十三巻)へ

べに坂

与川道

三留野

妻籠へ　一里半

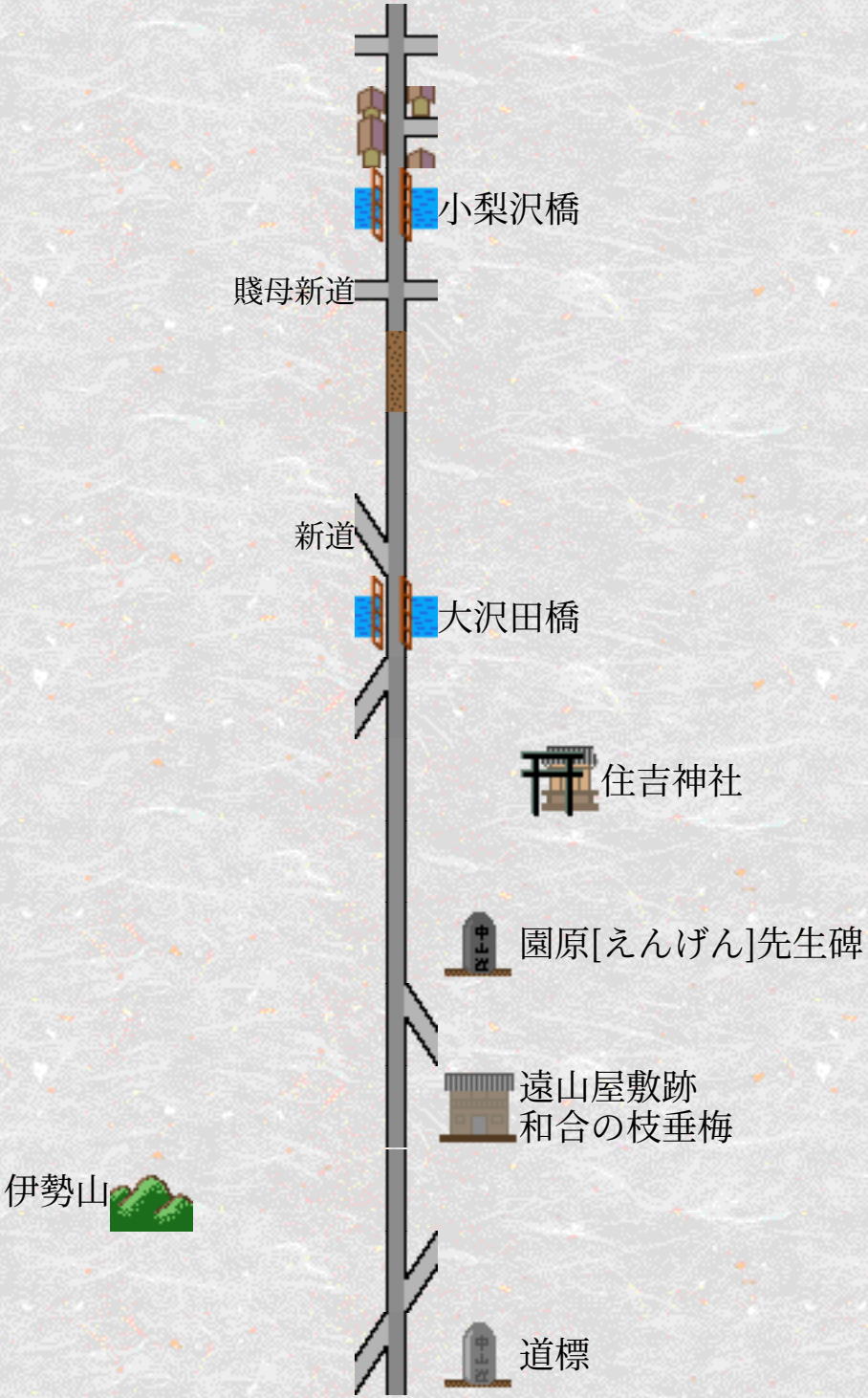

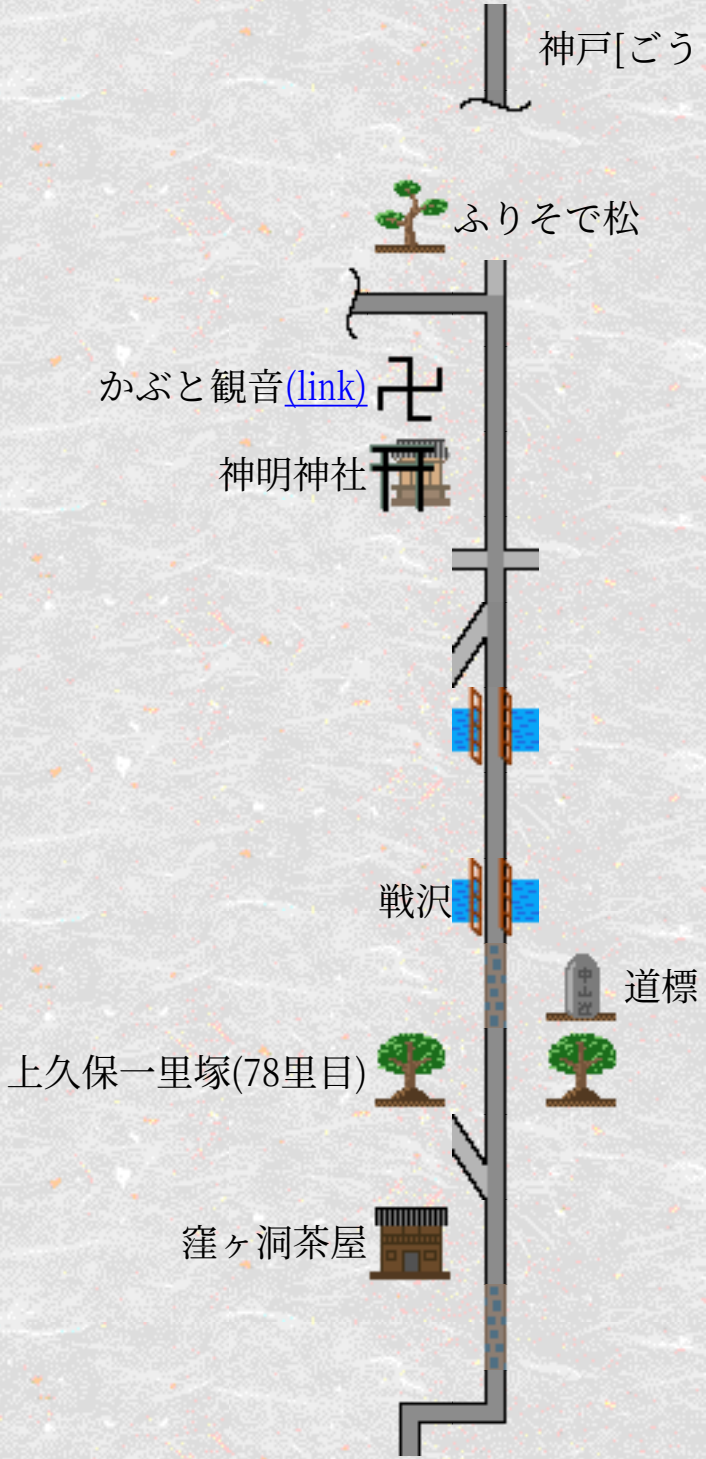
神戸[ごうど]坂
ふりそで松
かぶと観音(link)
神明神社
戦沢
道標
上久保一里塚(78里目)
窪ヶ洞茶屋

妻籠

馬籠へ　二里

蛇石
妻籠城跡
鯉岩
口留番所跡(link)
高札場跡(link)
水車小屋
林脇本陣跡(link)
奥谷郷土館
島崎本陣跡(復元された)(link)
銀木犀
上丁子屋
桝形(link)
常夜灯
光徳寺(link)
天正時代砦跡
汗かき地蔵(link)

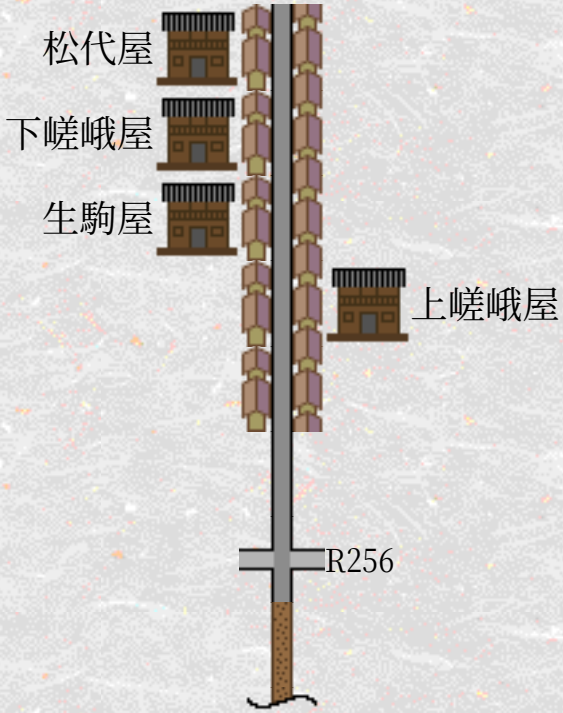
松代屋
下嵯峨屋
生駒屋
上嵯峨屋
R256

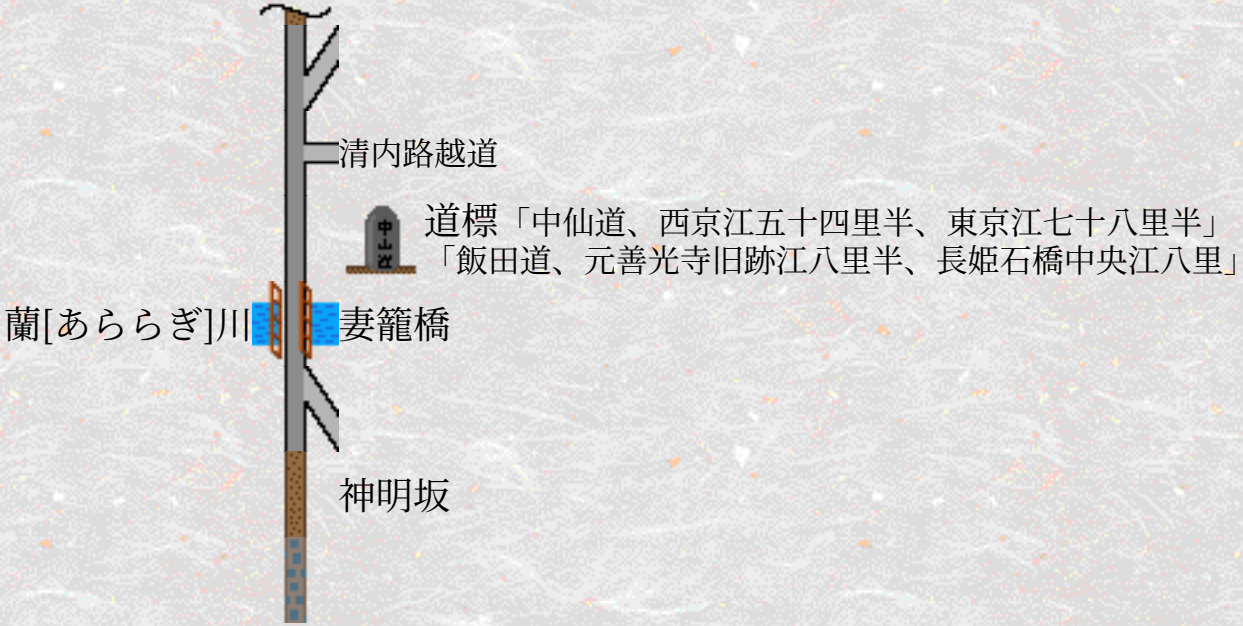
清内路越道
道標「中仙道、西京江五十四里半、東京江七十八里半」
「飯田道、元善光寺旧跡江八里半、長姫石橋中央江八里」
蘭[あららぎ]川
妻籠橋
神明坂

神明橋
江戸中期以降の公道
大妻籠
一里塚(本来は庚申塚)(新道の両側に)
とうがめ沢
ドンカメ橋
新道
倉科祖霊社(link)
江戸後期の道
馬頭観音、庚申塔
新道
雄滝、雌滝(link)
江戸後期の道

新道
椹[さわら]の木
白木番所跡(link)
子安観音(link)
一石栃茶屋
新道
馬籠峠(link)
新道
熊野神社
峠
牛宿塚本屋
峠一里塚跡
峠之御頭頌徳碑
新道

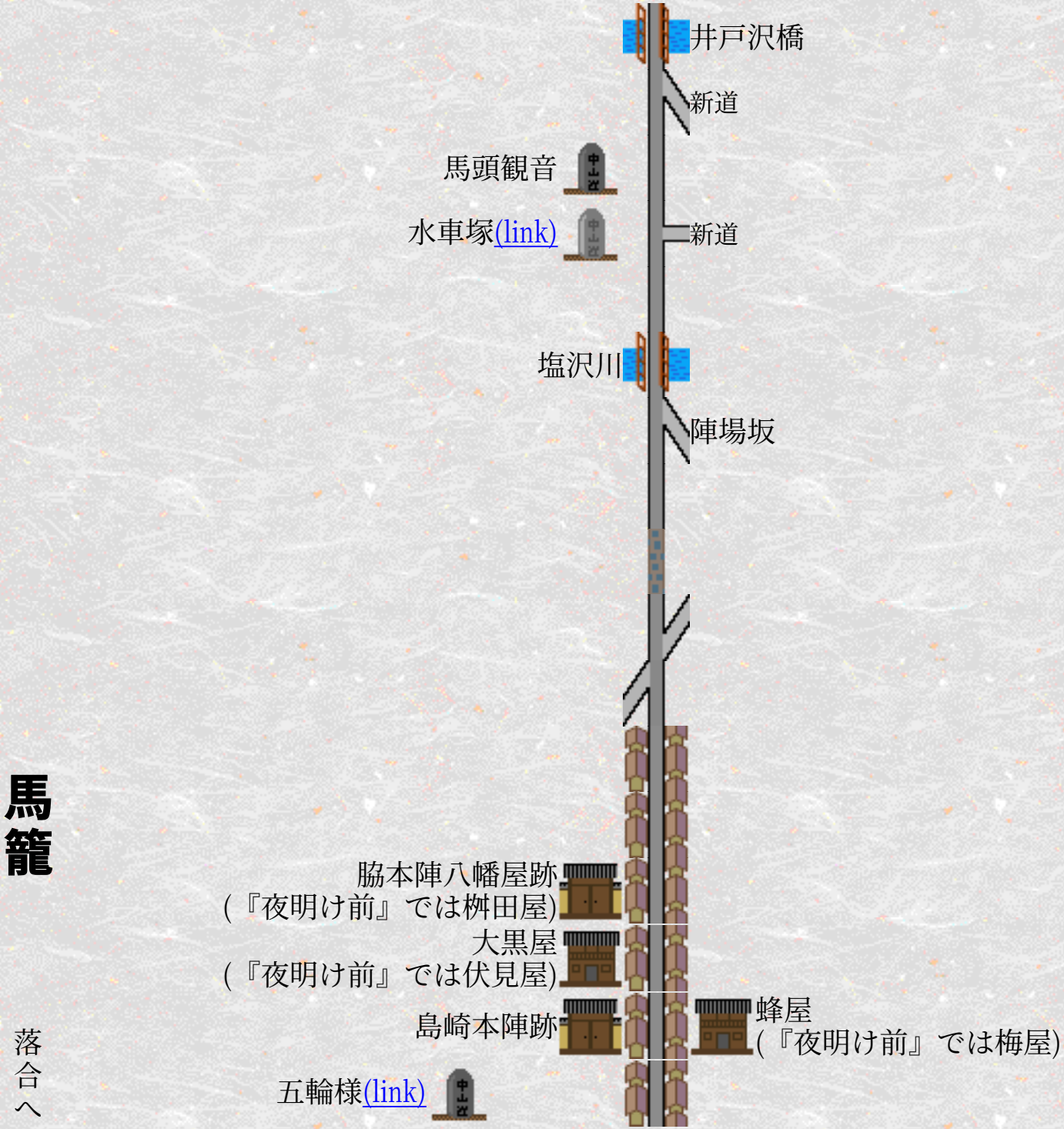
井戸沢橋
新道
馬頭観音
水車塚(link)
新道
塩沢川
陣場坂
馬籠
脇本陣八幡屋跡
(『夜明け前』では桝田屋)
大黒屋
(『夜明け前』では伏見屋)
島崎本陣跡
蜂屋
(『夜明け前』では梅屋)
五輪様(link)
落合へ

一里五丁二十一間

永昌寺(link)
(『夜明け前』では万福寺)

清水屋資料館

車屋坂

馬籠城址(link)

島崎翁記念碑

諏訪神社

新茶屋

芭蕉句碑「送られつ送りつ果は木曽の穐」

「是より北木曽路」の碑(link)

落合宿(第十五巻)へ

第十五巻

美濃国

落合－中津川－大井－大湫

last revised on 99/10/04.

表示に時間がかかるかもしれませんがご了承ください。
図の見方は[こちら](#)。

落合

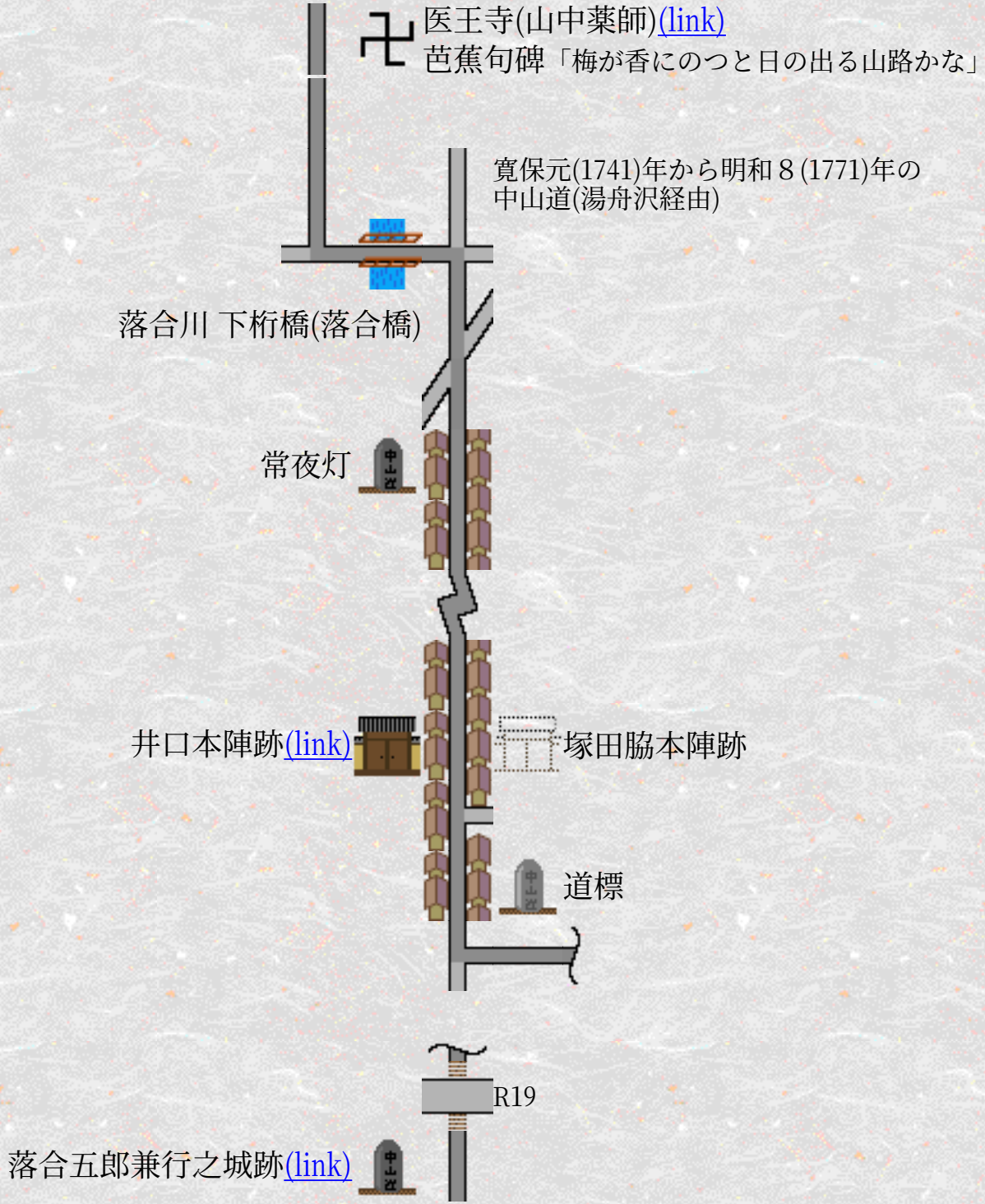
医王寺(山中薬師)(link)
芭蕉句碑「梅が香にのつと日の出る山路かな」
寛保元(1741)年から明和８(1771)年の
中山道(湯舟沢経由)
落合川 下桁橋(落合橋)
常夜灯
井口本陣跡(link)
塚田脇本陣跡
道標
R19
落合五郎兼行之城跡(link)

中津川へ　一里

R19
与坂
三五沢
子野一里塚
覚明神社(link)
一命石
庚申塚
地蔵堂川
R19
茶屋坂
芭蕉句碑「山路来て何やらゆかしすみれ草」
急坂、つづら折りになっている
道祖神

中津川

大井へ　二里半

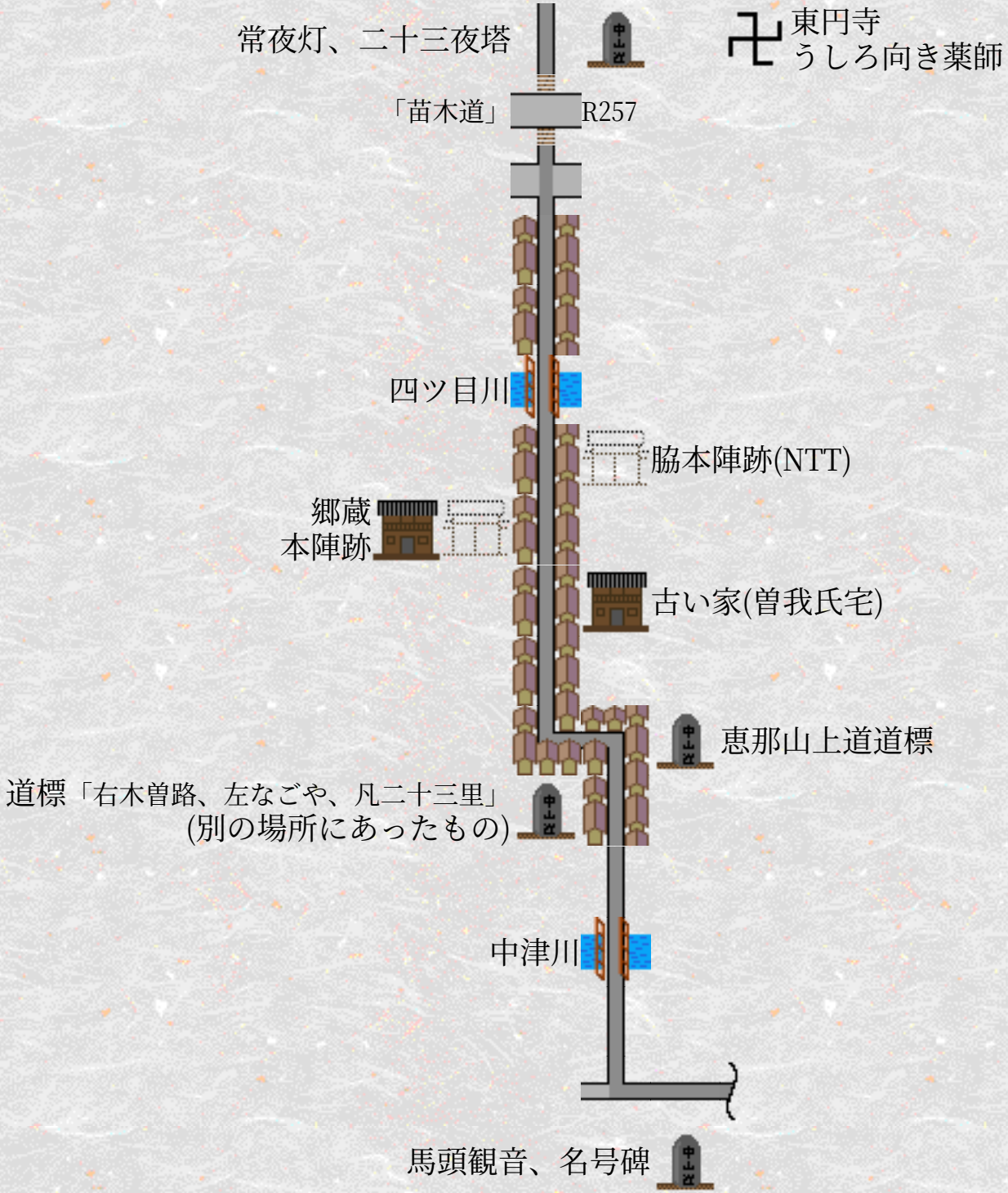
常夜灯、二十三夜塔
東円寺
うしろ向き薬師
「苗木道」
R257
四ツ目川
脇本陣跡(NTT)
郷蔵
本陣跡
古い家(曽我氏宅)
恵那山上道道標
道標「右木曽路、左なごや、凡二十三里」
(別の場所にあったもの)
中津川
馬頭観音、名号碑

石屋坂
旧R19
米田川
上宿橋
こでの坂道
石仏群
(馬頭観音、道祖神(link)「是より苗木道」)
上宿一里塚跡
R19-R257JCT

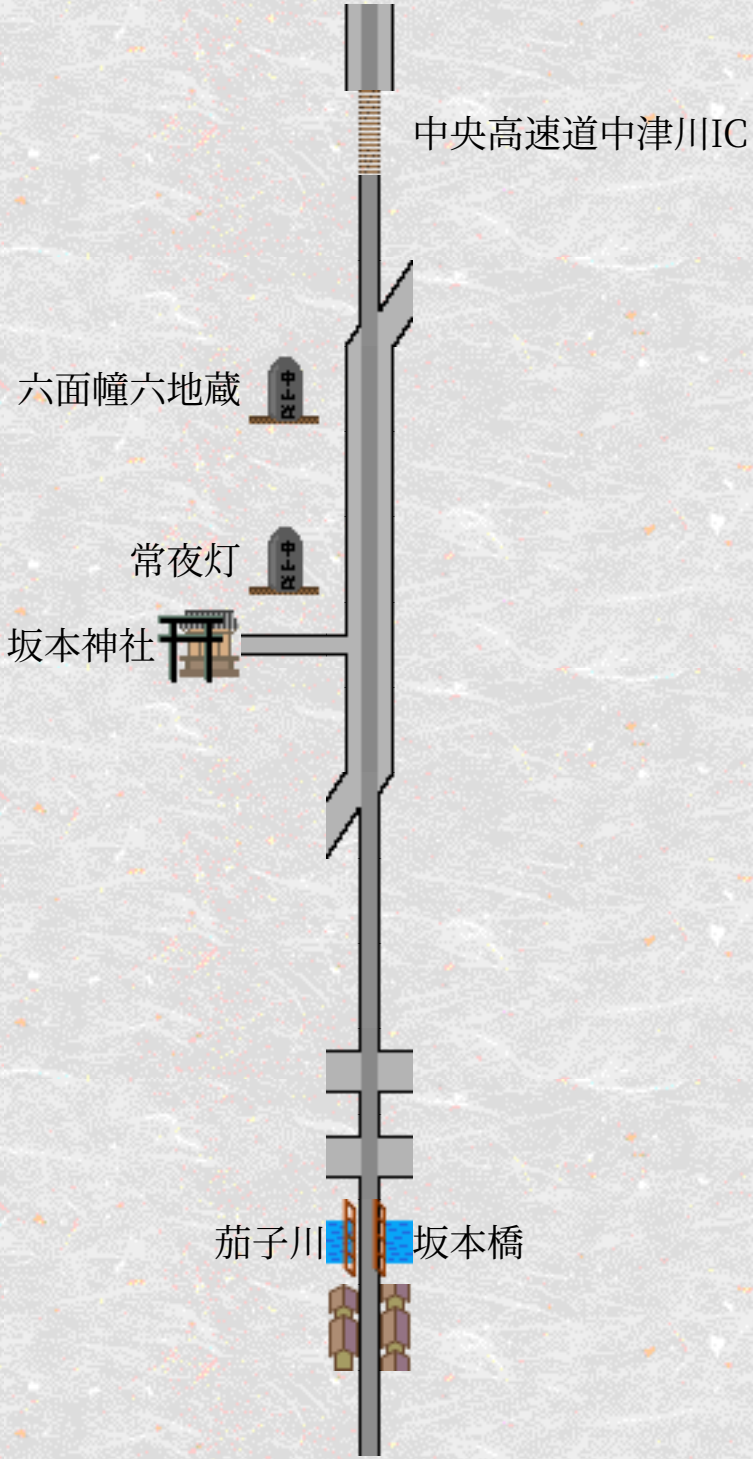
中央高速道中津川IC
六面幢六地蔵
常夜灯
坂本神社
茄子川
坂本橋
坂本

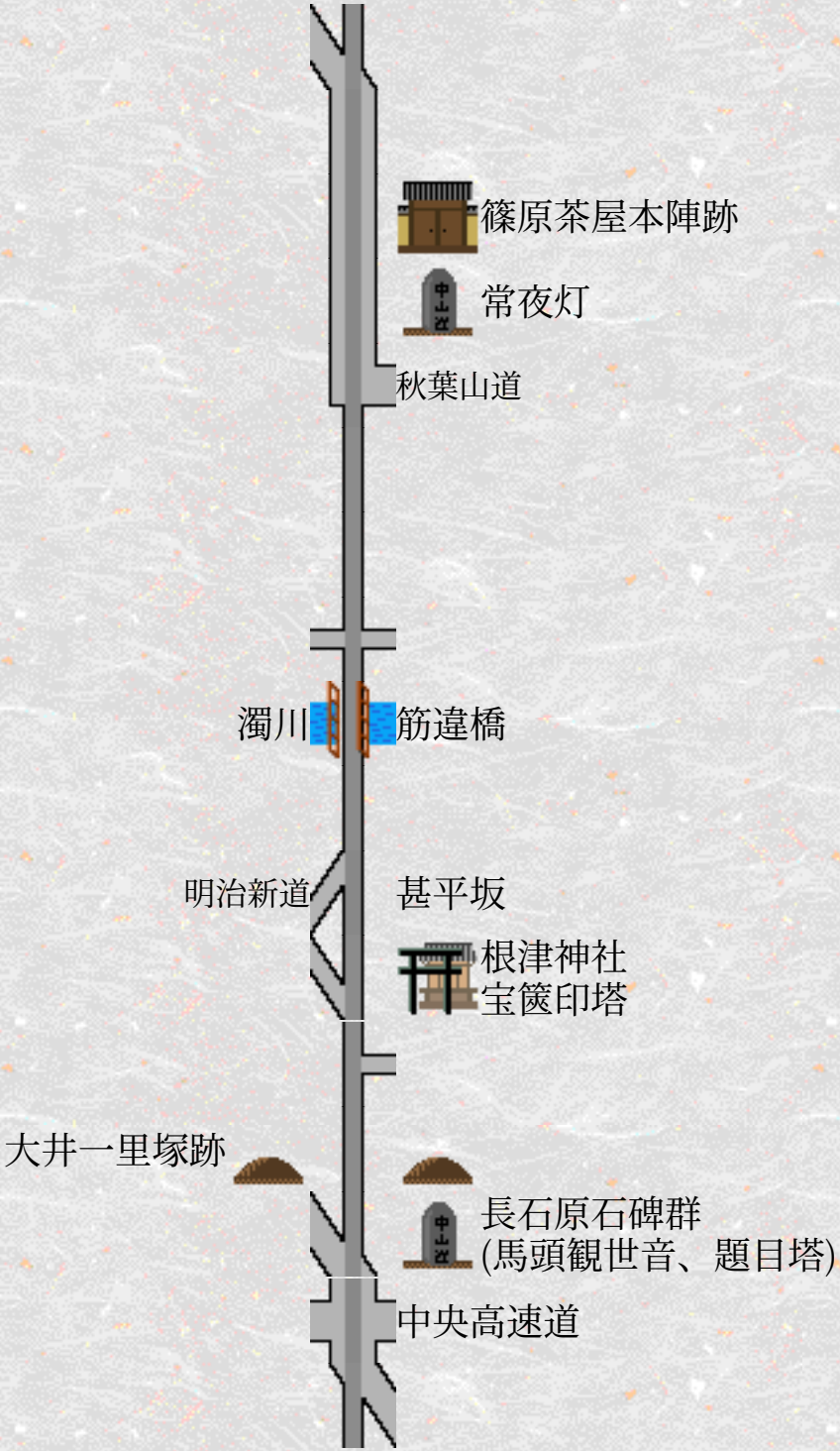
篠原茶屋本陣跡
常夜灯
秋葉山道
濁川
筋違橋
明治新道
甚平坂
根津神社
宝篋印塔
大井一里塚跡
長石原石碑群
(馬頭観世音、題目塔)
中央高速道

大井

大湫へ　三里半

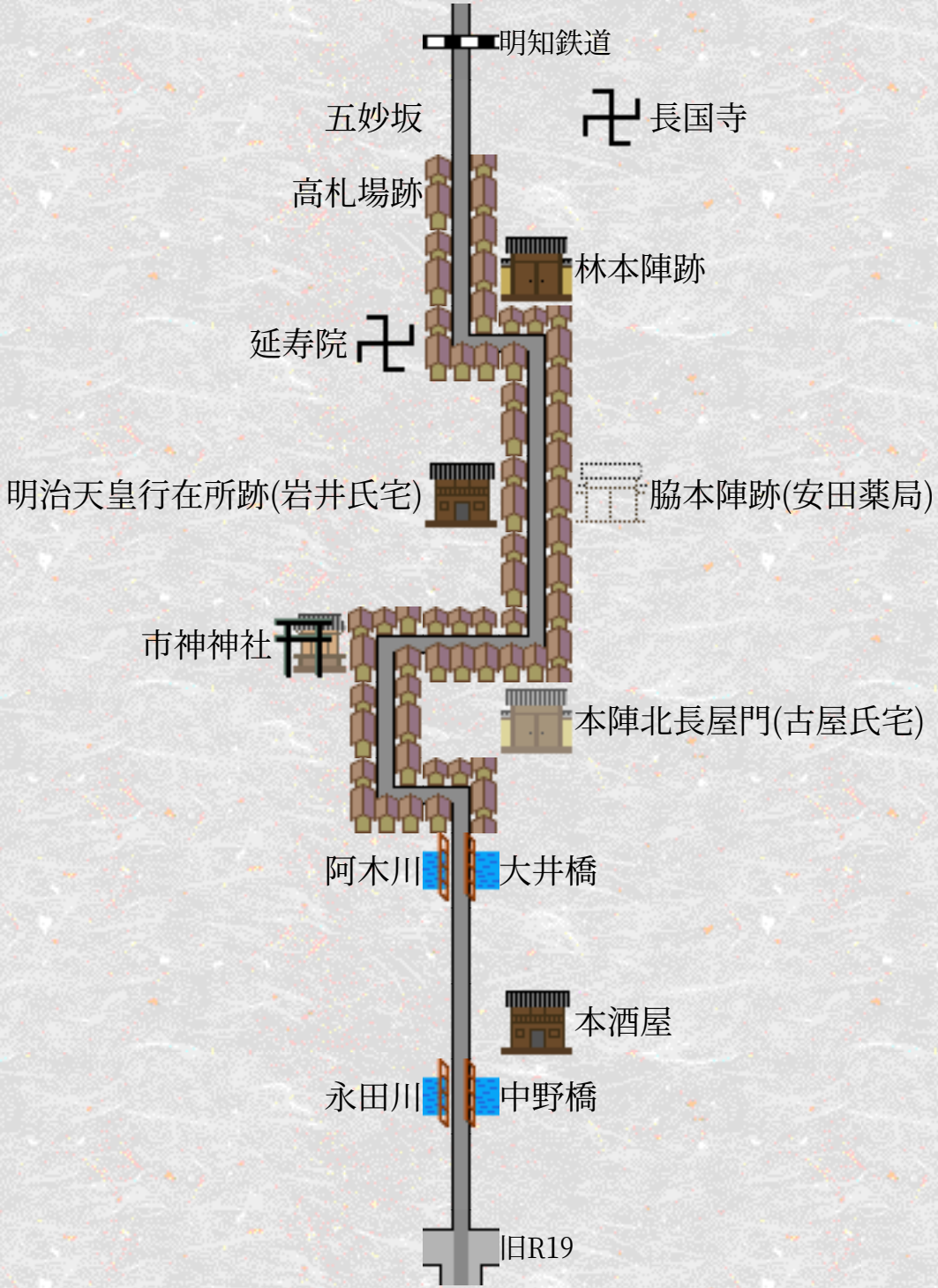
明知鉄道
五妙坂
長国寺
高札場跡
林本陣跡
延寿院
明治天皇行在所跡(岩井氏宅)
脇本陣跡(安田薬局)
市神神社
本陣北長屋門(古屋氏宅)
阿木川
大井橋
本酒屋
永田川
中野橋
旧R19

旧R19
西行硯水碑
神明神社
道標「西行塚　西三丁」
旧R19
JR中央本線
中央高速道
西行坂
西行法師墓
芭蕉句碑「西行のわらぢもかかれ松の露」
槇ヶ根一里塚(88里目)
七本松坂
槇ヶ根立場跡

茶屋跡
伊勢道常夜灯
(R19協和段ボール工場横)
道標「右西京大阪、左伊勢名古屋道」
伊勢道
道祖神
みたらしの坂
乱橋
お継原坂
四ッ谷
紅坂一里塚(89里目)
黒すくも坂
ぼたん岩
馬茶屋跡
神明神社
芭蕉句碑「山路来てなにやらゆかしすみれ草」

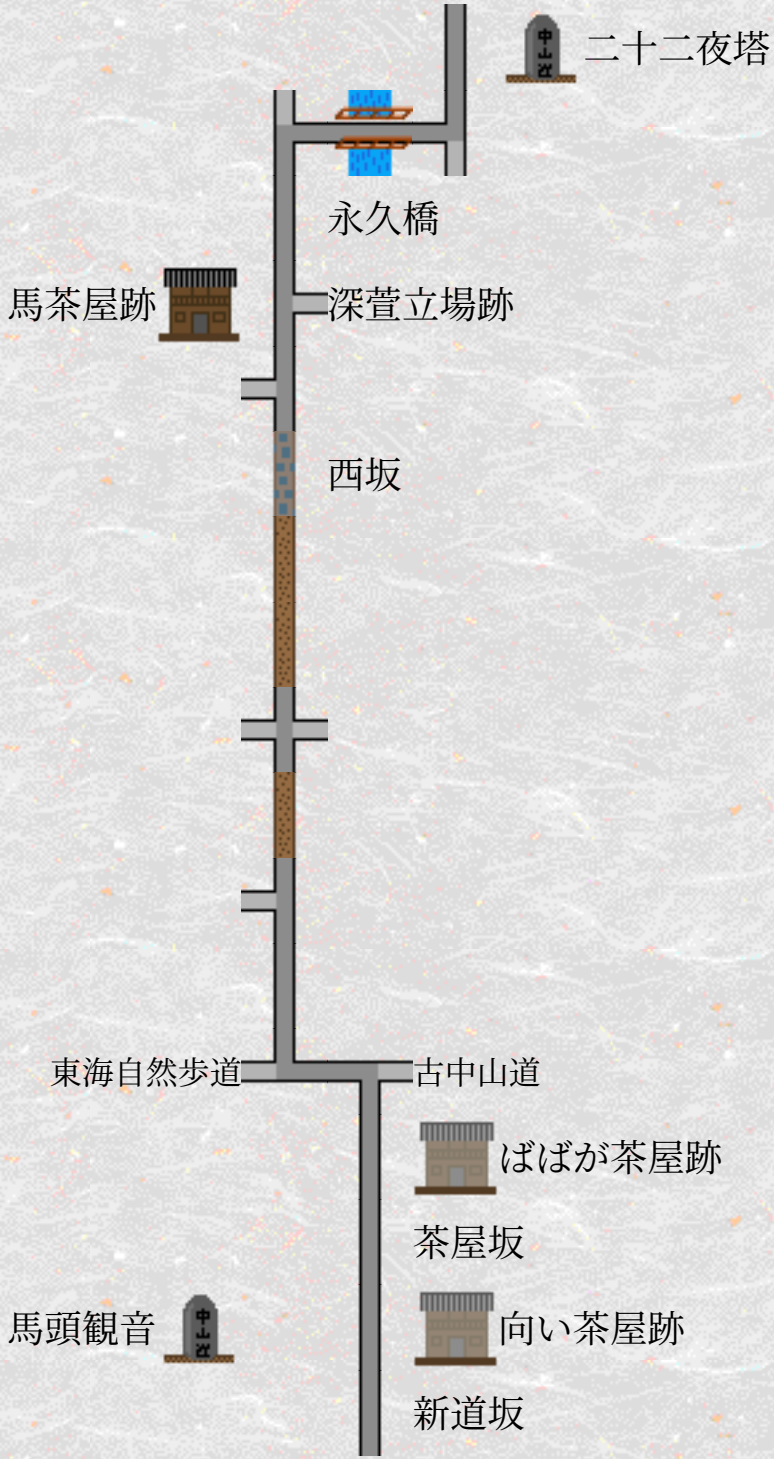
二十二夜塔
永久橋
馬茶屋跡
深萱立場跡
西坂
東海自然歩道
古中山道
ばばが茶屋跡
茶屋坂
馬頭観音
向い茶屋跡
新道坂

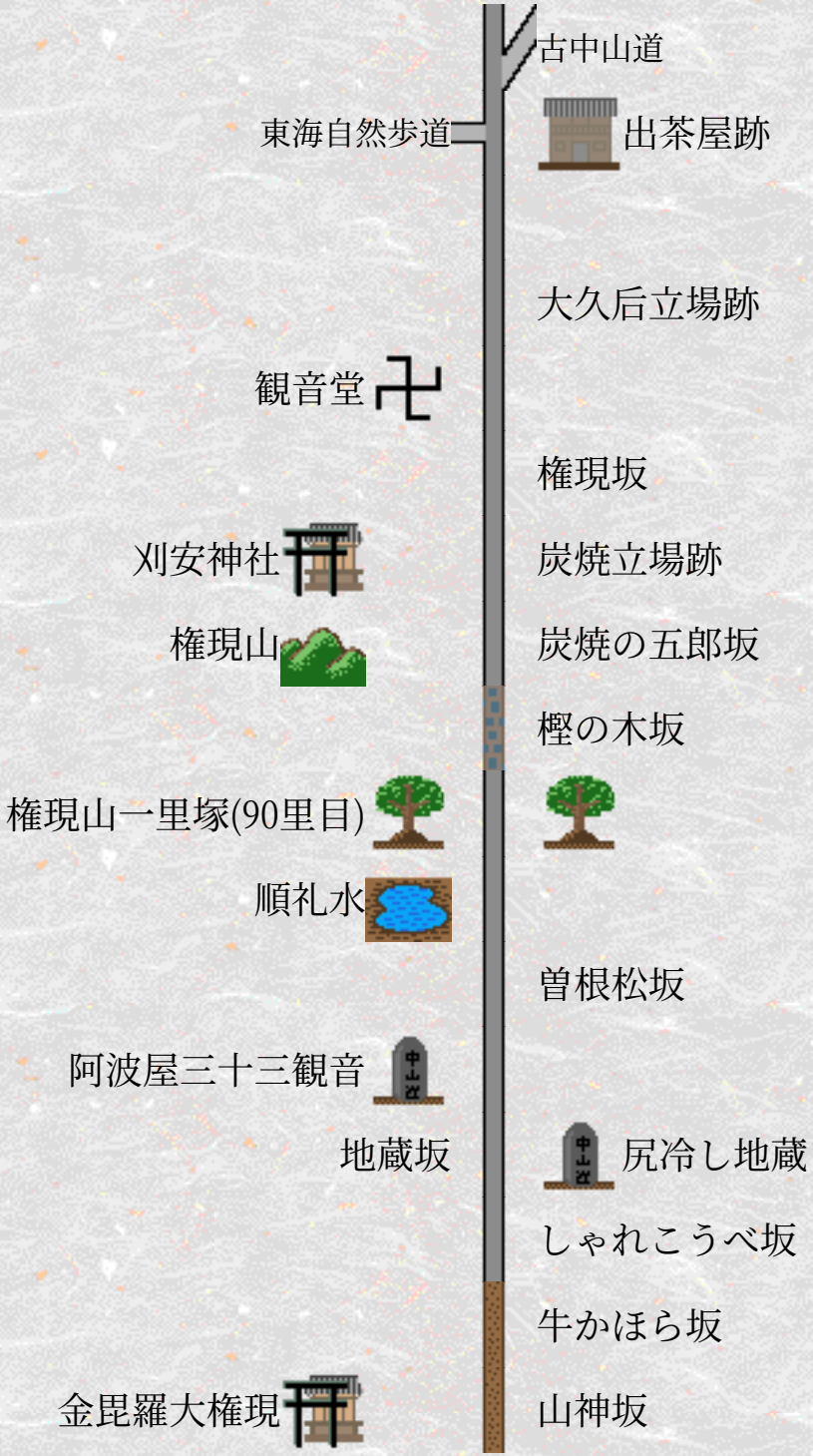
古中山道
東海自然歩道
出茶屋跡
大久后立場跡
観音堂
権現坂
刈安神社
炭焼立場跡
権現山
炭焼の五郎坂
樫の木坂
権現山一里塚(90里目)
順礼水
曽根松坂
阿波屋三十三観音
地蔵坂
尻冷し地蔵
しゃれこうべ坂
牛かほら坂
金毘羅大権現
山神坂

大湫

細久手へ　一里半

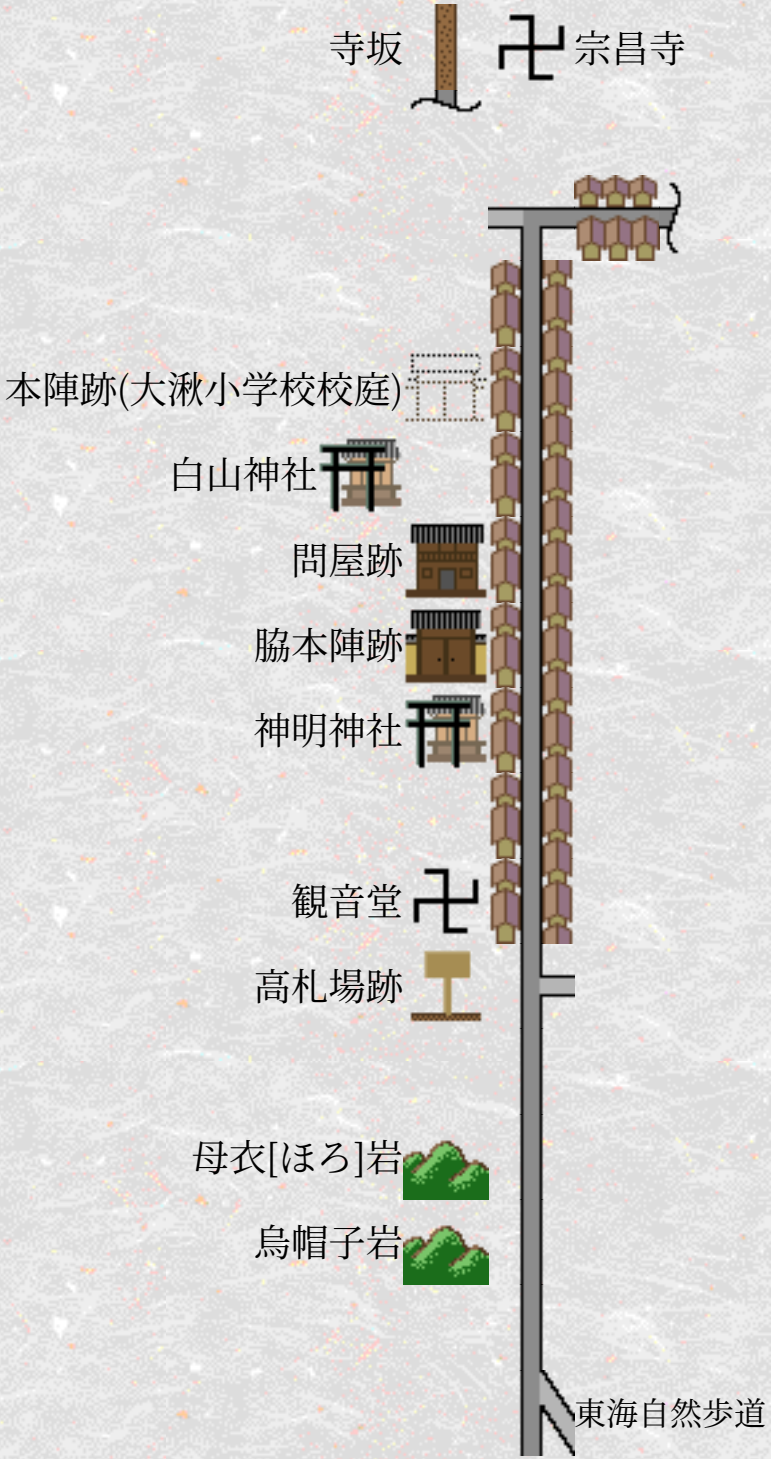
寺坂
宗昌寺
本陣跡(大湫小学校校庭)
白山神社
問屋跡
脇本陣跡
神明神社
観音堂
高札場跡
母衣[ほろ]岩
烏帽子岩
東海自然歩道

琵琶峠

細久手宿(第十六巻)へ

第十六巻

美濃国

細久手－御嵩－伏見

last revised on 99/10/04.

表示に時間がかかるかもしれませんがご了承ください。
図の見方はこちら。

一つ家跡
地蔵
北野天神
天神前
東海自然歩道
弁天池
焼坂
奥之田一里塚(92里目)
工場(元小学校)
庚申堂
大黒屋
細久手

御嵩へ　三里
千年家
東海自然歩道
穴観音
くじ場跡
平岩橋
東海自然歩道
平岩

道標
「左仲仙道西の坂 旅人の上り下りや西の坂」
秋葉坂三尊
日吉辻道標
「右旧鎌倉街道迄約一里余」
切られヶ洞
鴨之巣一里塚
くじあげ坂
道祖神
藤あげ坂
津橋川

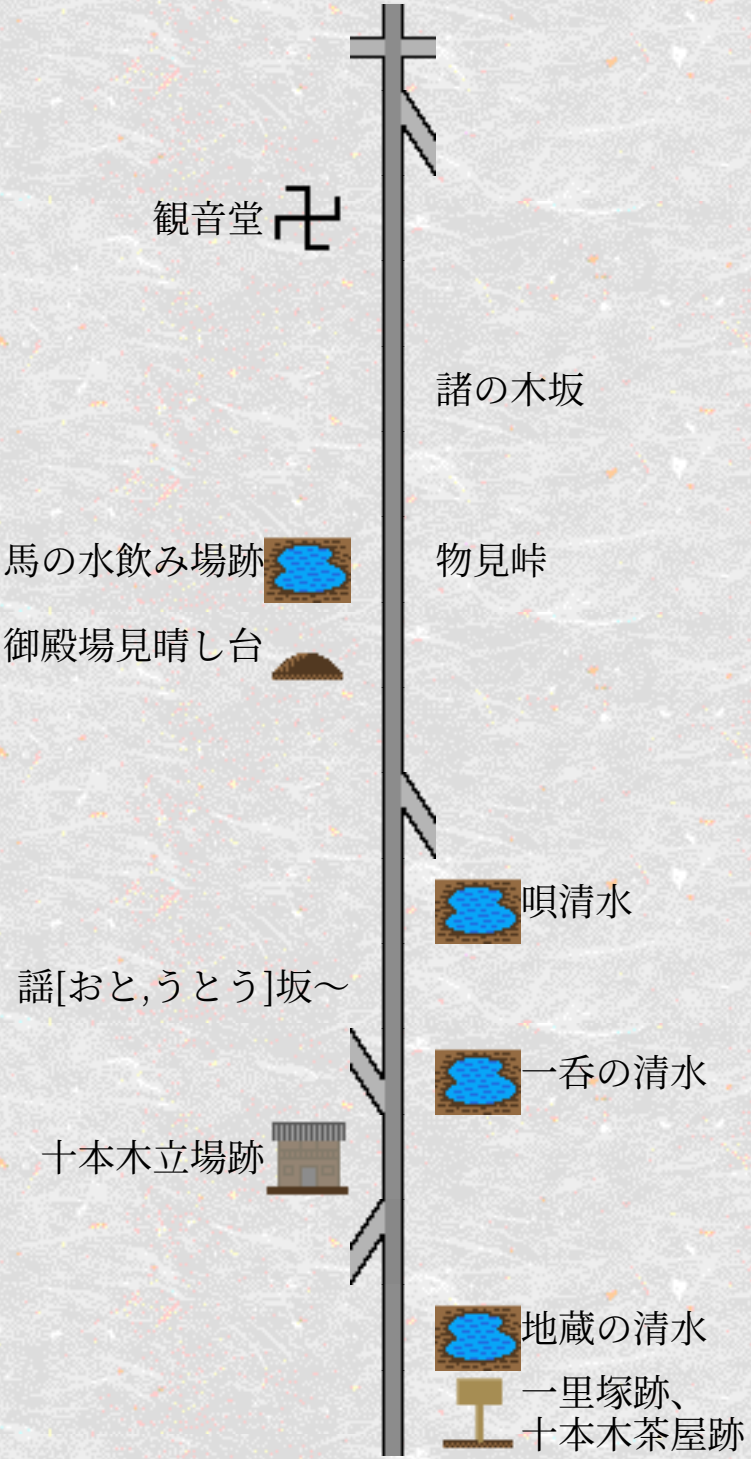
観音堂
諸の木坂
馬の水飲み場跡
物見峠
御殿場見晴し台
唄清水
謡[おと,うとう]坂～
一呑の清水
十本木立場跡
地蔵の清水
一里塚跡、
十本木茶屋跡

地蔵

～謡[おと,うとう]坂

耳神社

寒念仏供養塔

牛の鼻かけ坂(西洞坂)

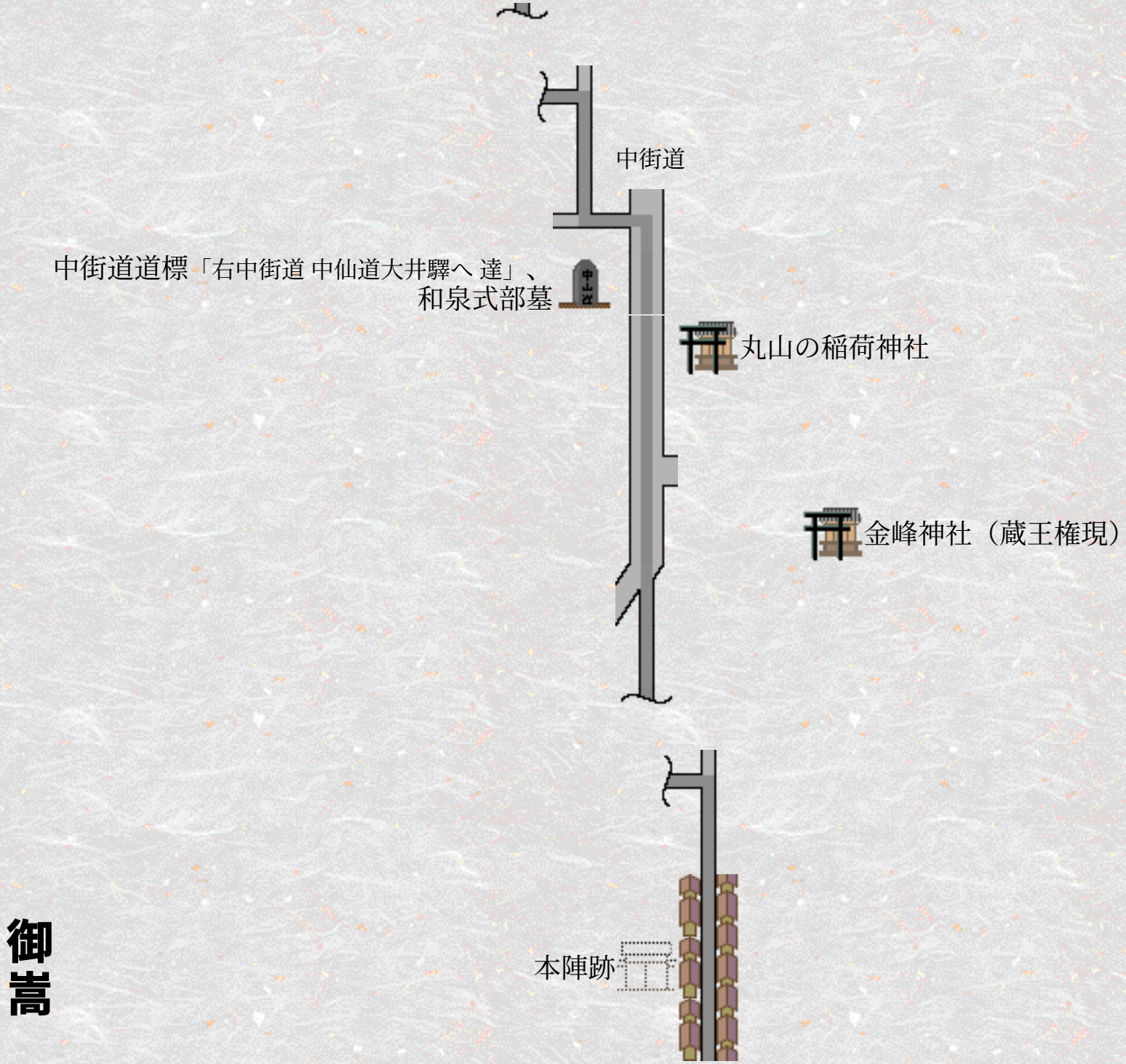
中街道
中街道道標「右中街道 中仙道大井驛へ 達」、
和泉式部墓
丸山の稲荷神社
金峰神社（蔵王権現）
本陣跡
御嵩

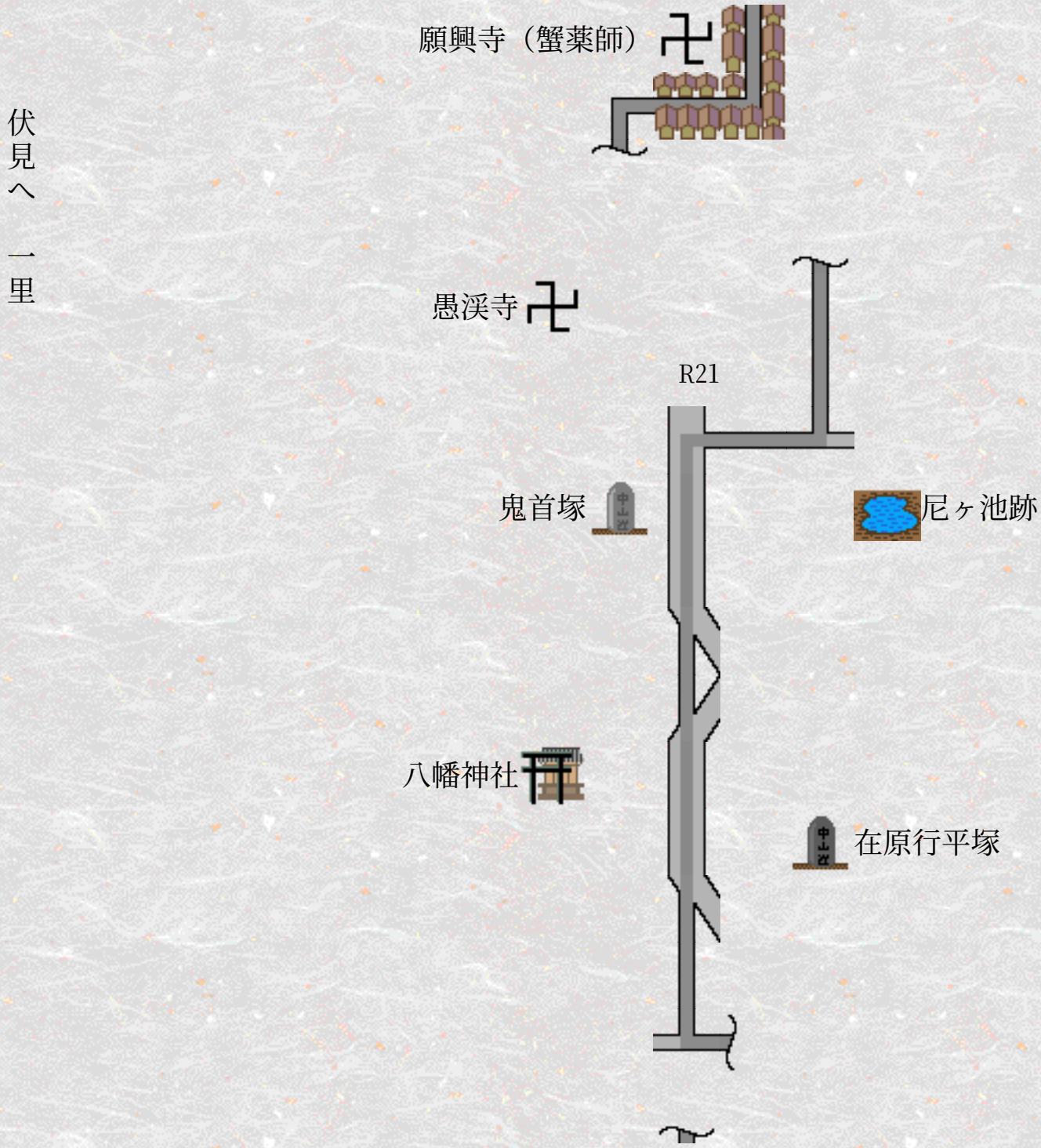
願興寺（蟹薬師）
伏見へ　一里
愚渓寺
R21
鬼首塚
尼ヶ池跡
八幡神社
在原行平塚

R21
大柳
(現在は枯れた切り株のみ)
名鉄
伏見
本陣跡
本陣跡碑
領界石（伏見小学校校庭）
道標
「右御嵩」、「左兼山、八百津」
金山道
三吉屋
太田へ　二里
新村湊跡

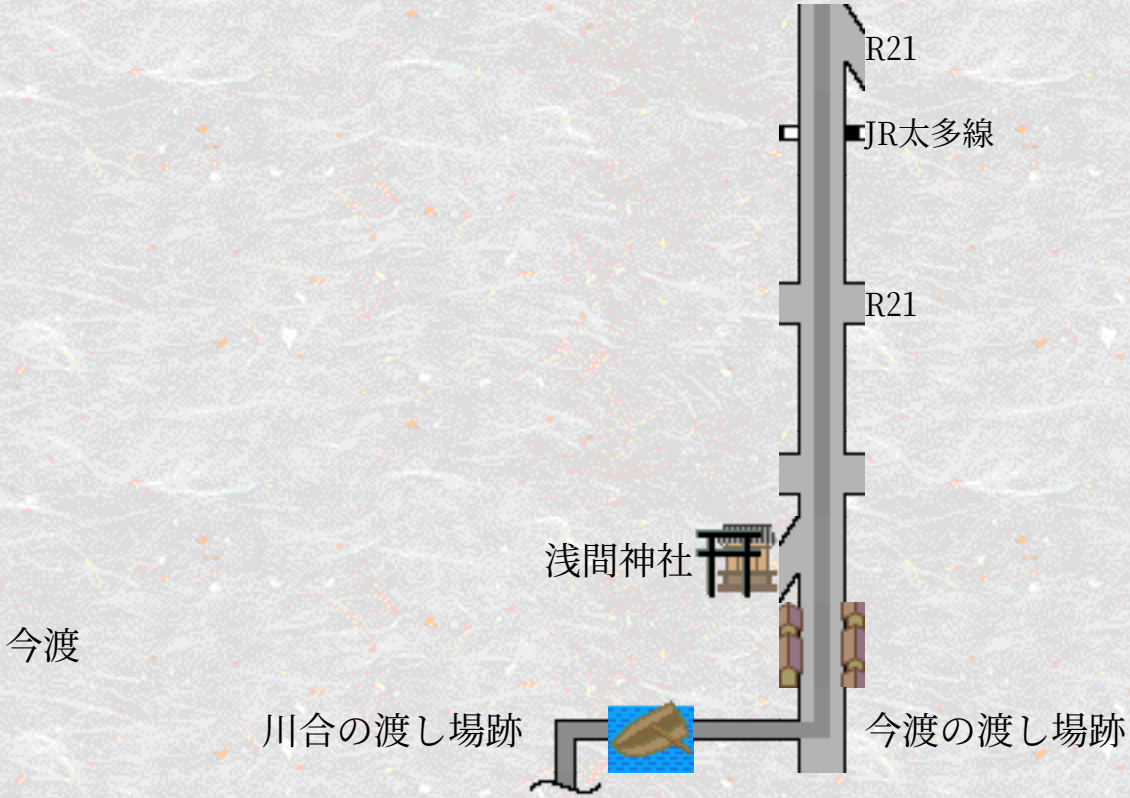

太田宿(第十七巻)へ

第十七巻

美濃国

太田－鵜沼－加納

last revised on 98/07/01.

表示に時間がかかるかもしれませんがご了承ください。
図の見方はこちら。

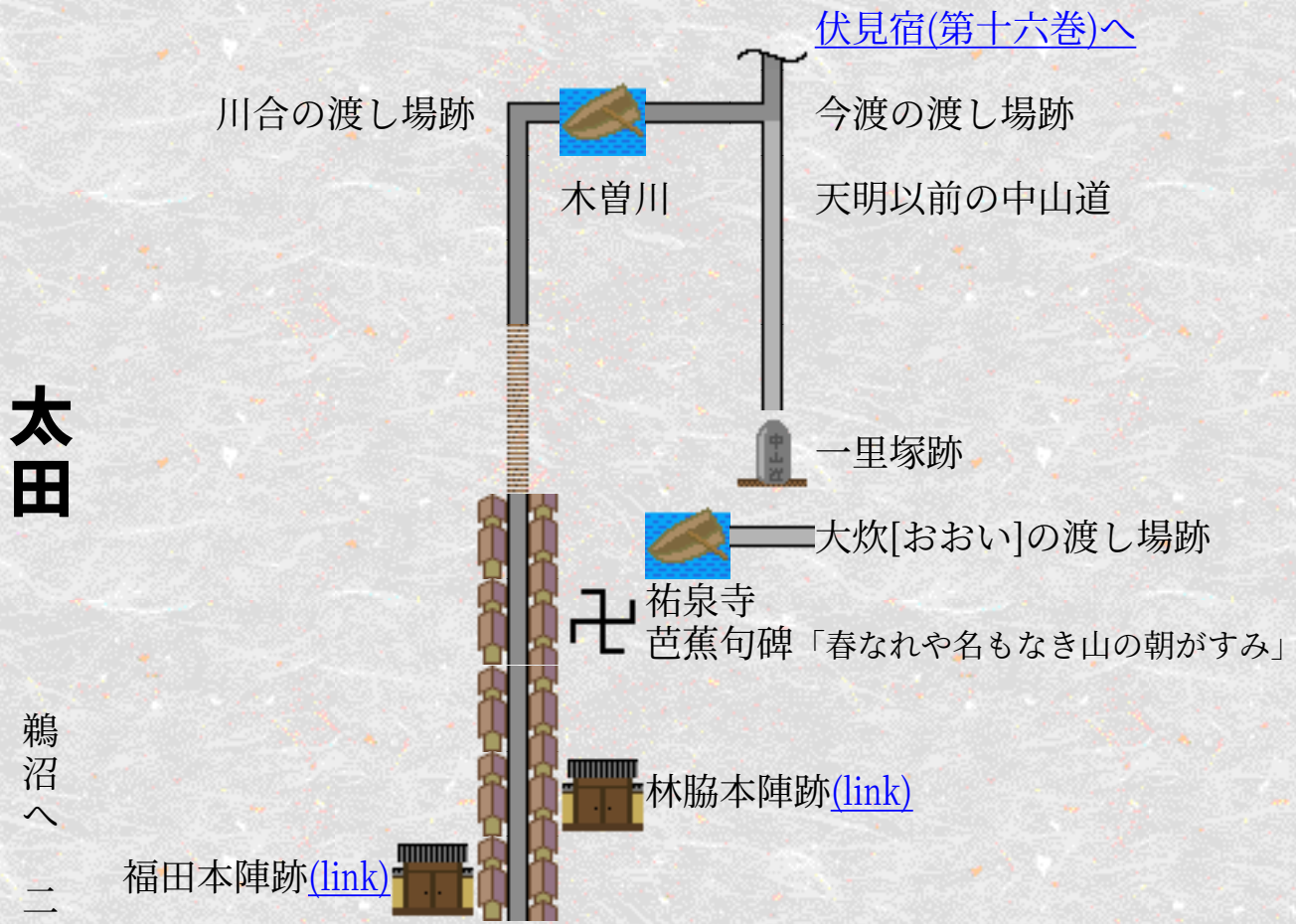

里

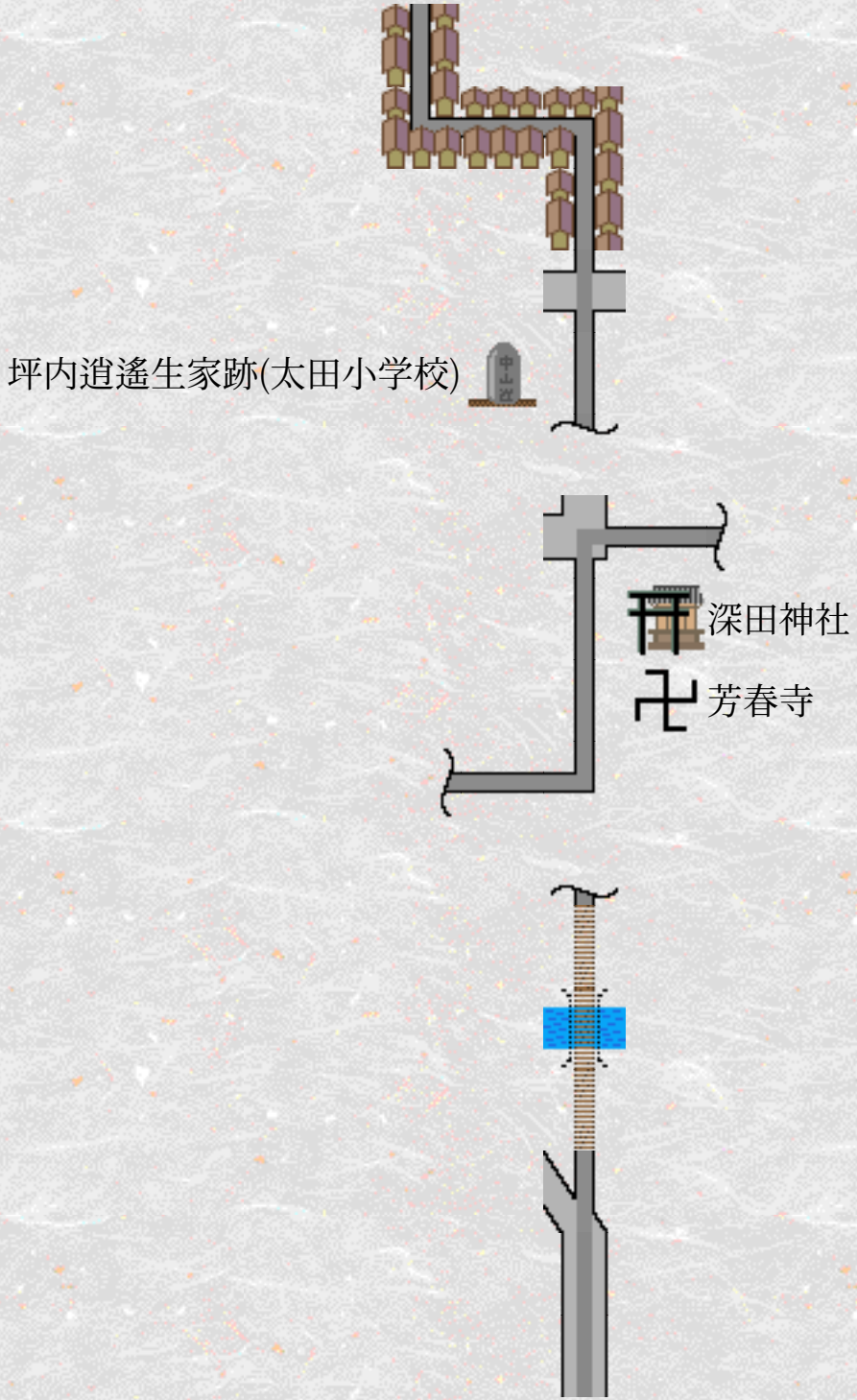

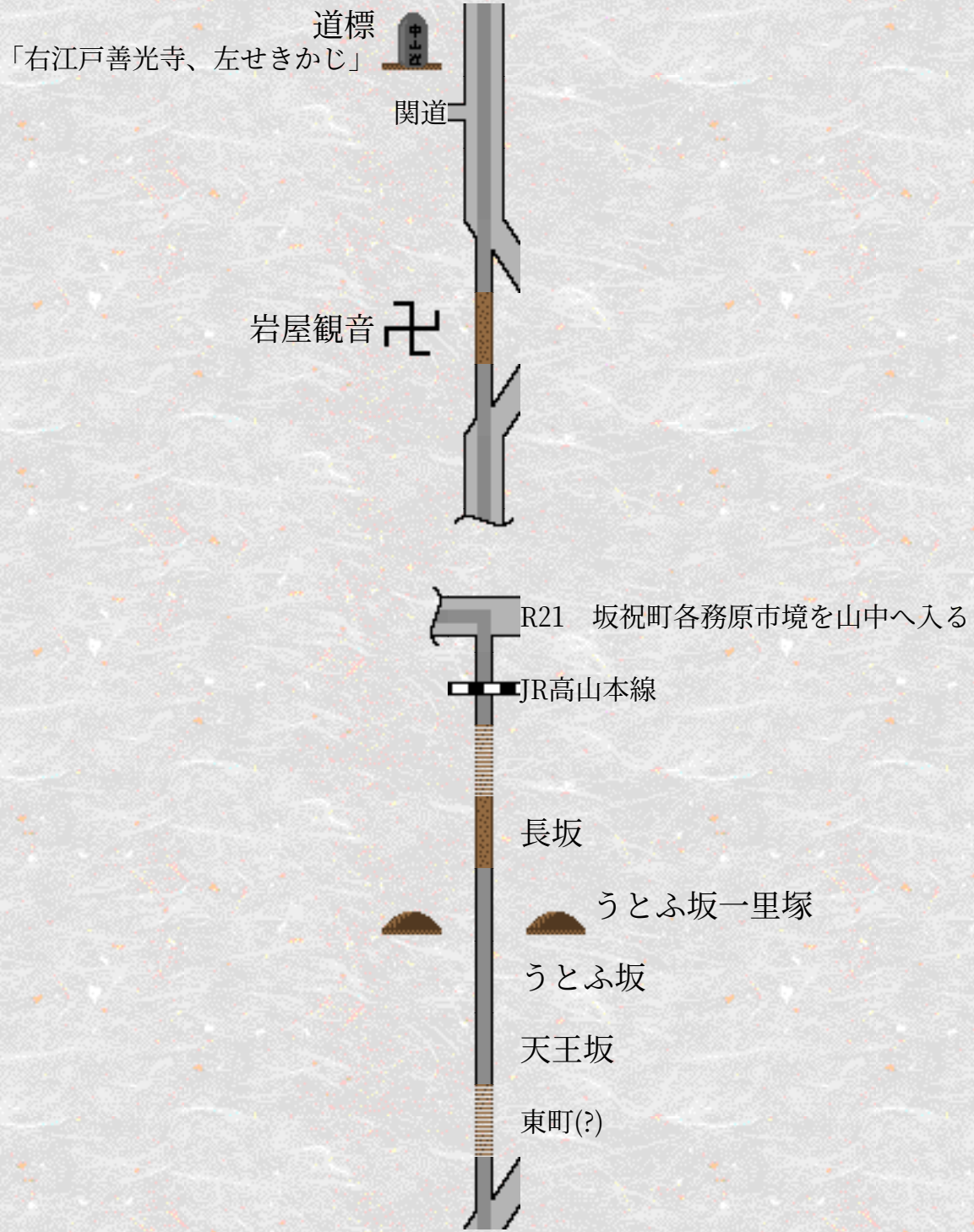
道標
「右江戸善光寺、左せきかじ」
関道
岩屋観音
R21　坂祝町各務原市境を山中へ入る
JR高山本線
長坂
うとふ坂一里塚
うとふ坂
天王坂
東町(?)

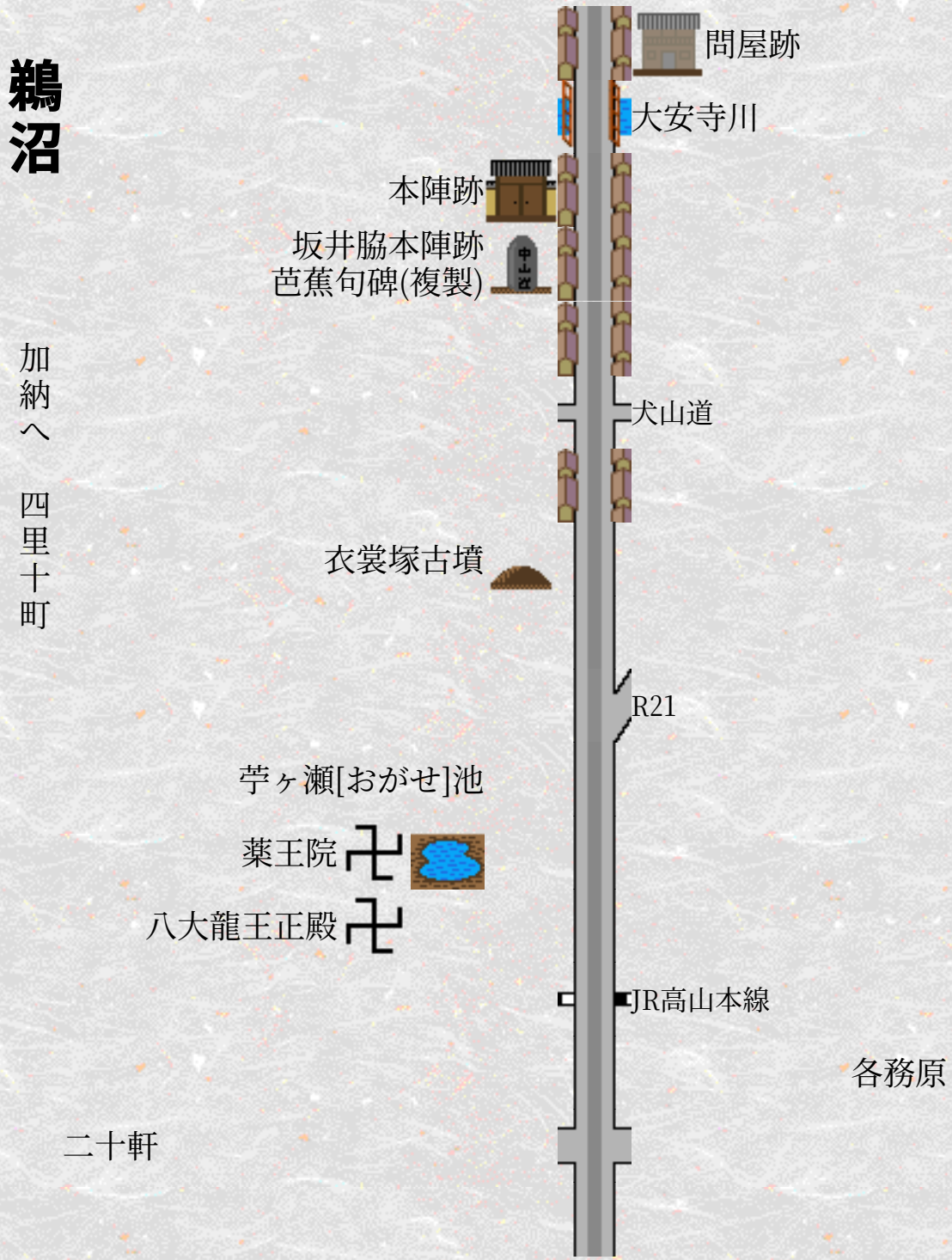
鵜沼
問屋跡
大安寺川
本陣跡
坂井脇本陣跡
芭蕉句碑(複製)
加納へ
四里十町
犬山道
衣裳塚古墳
R21
苧ヶ瀬[おがせ]池
薬王院
八大龍王正殿
JR高山本線
各務原
二十軒

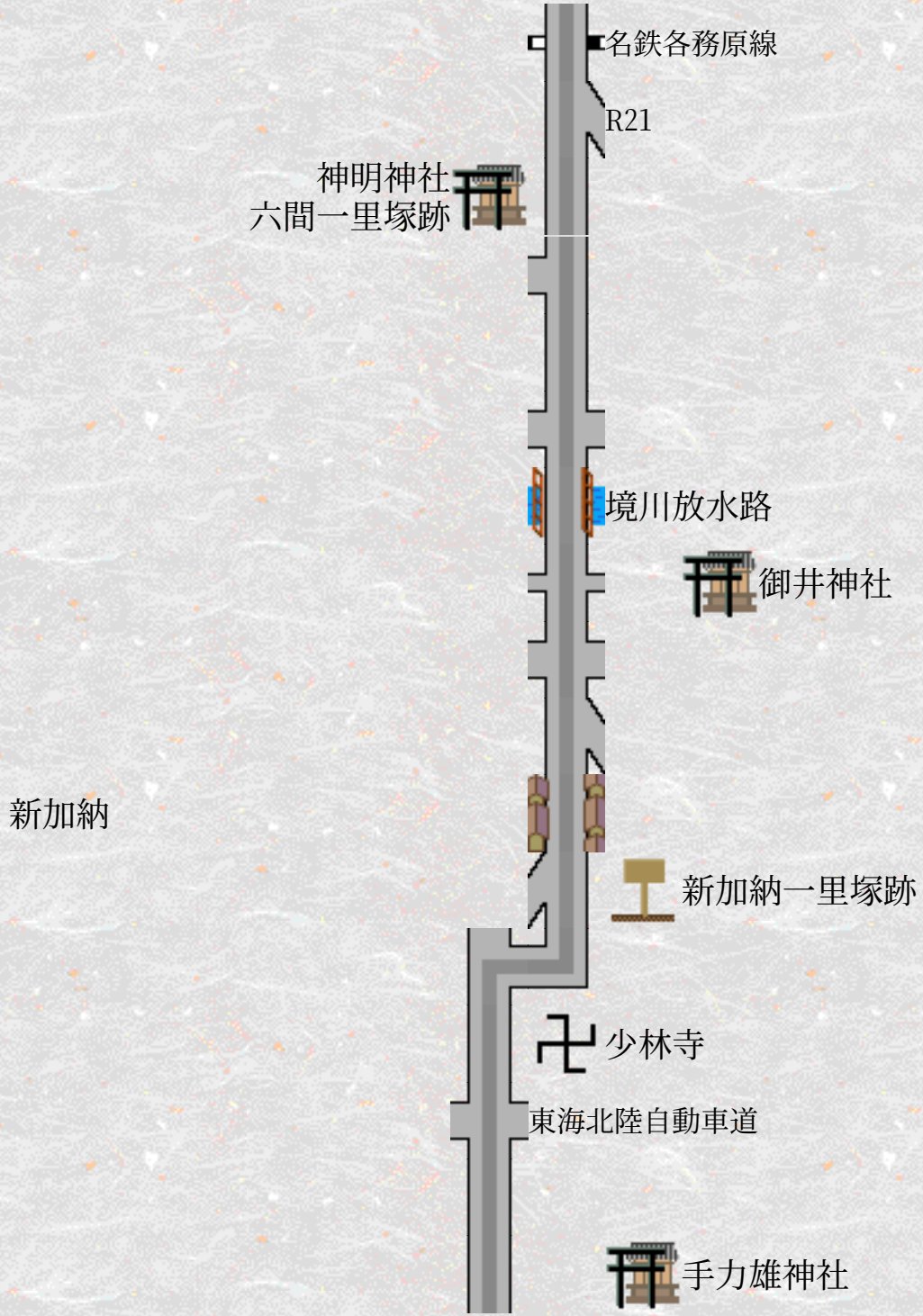
名鉄各務原線
R21
神明神社
六間一里塚跡
境川放水路
御井神社
新加納
新加納一里塚跡
少林寺
東海北陸自動車道
手力雄神社

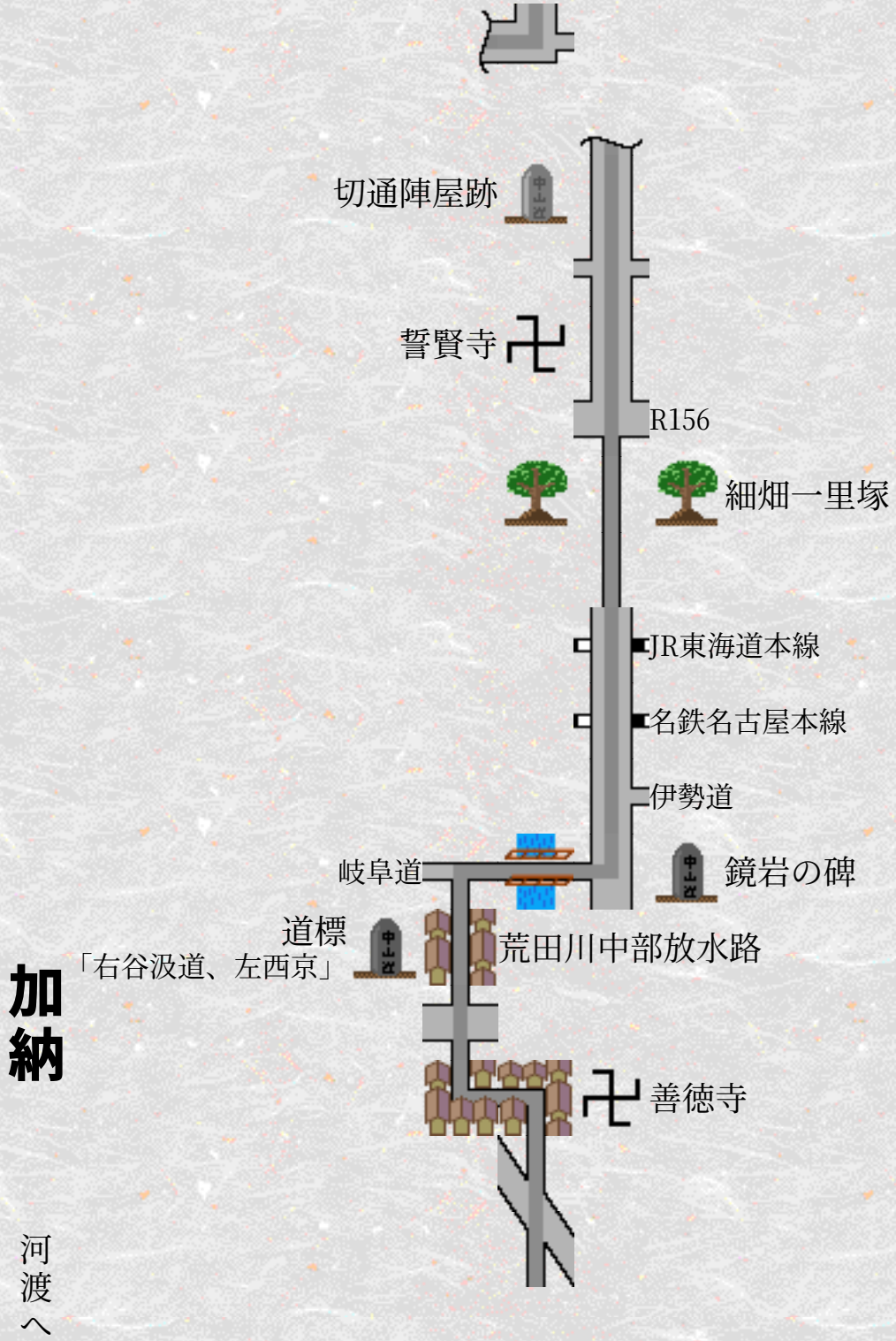
切通陣屋跡
誓賢寺
R156
細畑一里塚
JR東海道本線
名鉄名古屋本線
伊勢道
鏡岩の碑
岐阜道
道標
「右谷汲道、左西京」
荒田川中部放水路
加納
善徳寺
河渡へ

一里半

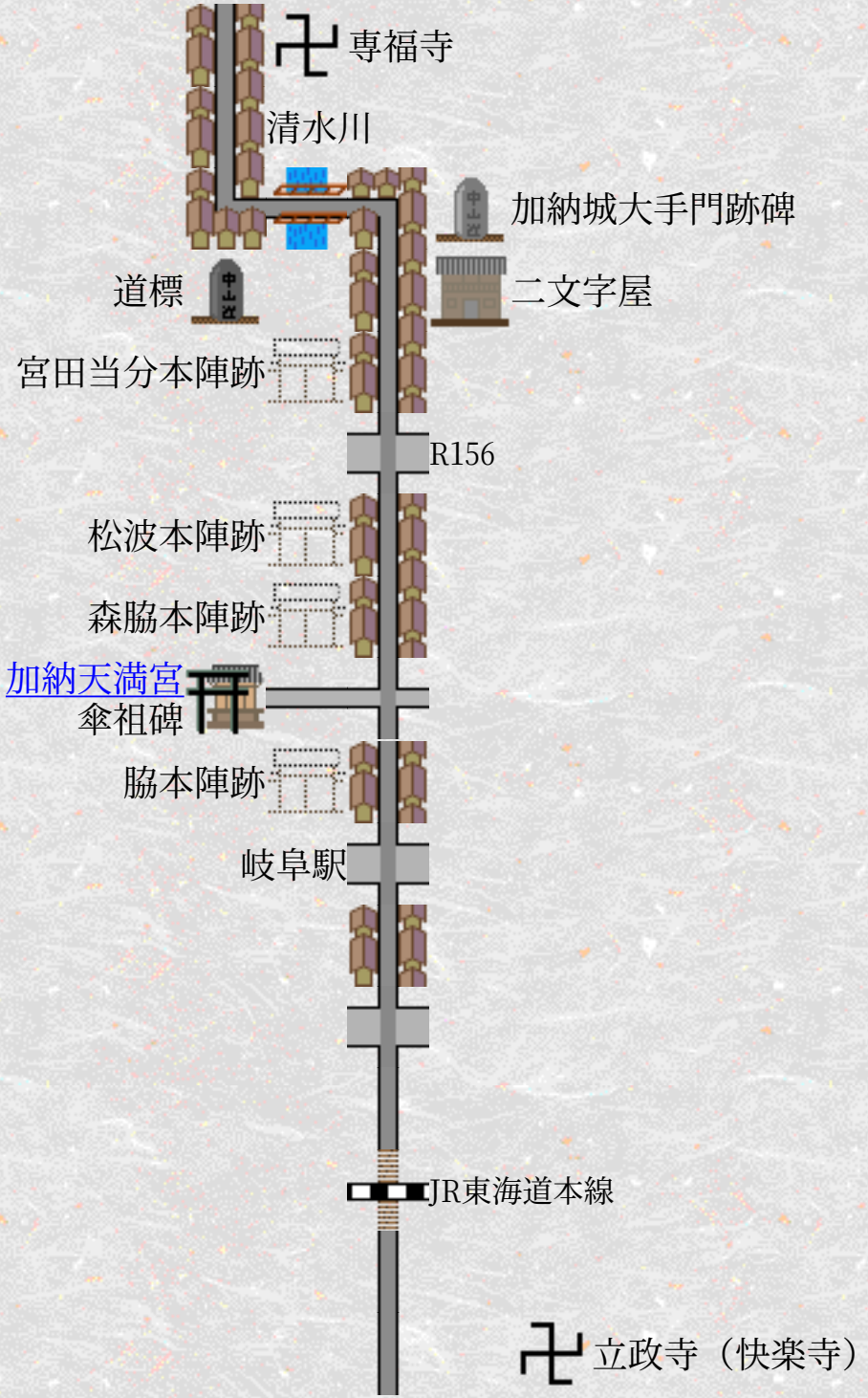
専福寺
清水川
加納城大手門跡碑
道標
二文字屋
宮田当分本陣跡
R156
松波本陣跡
森脇本陣跡
加納天満宮
傘祖碑
脇本陣跡
岐阜駅
JR東海道本線
立政寺（快楽寺）

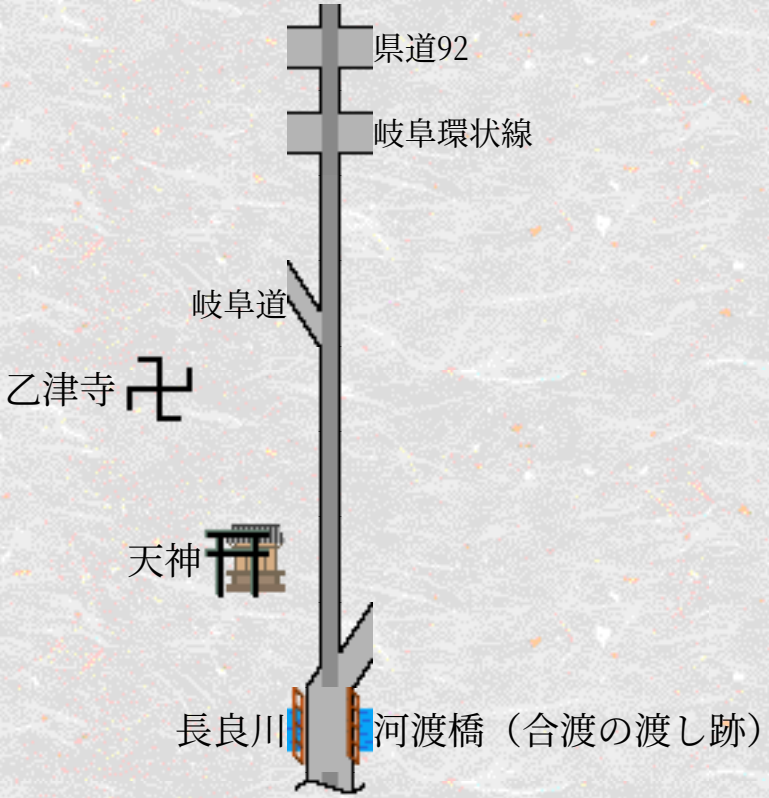

河渡宿(第十八巻)へ

第十八巻

美濃国

河渡－美江寺－赤坂

last revised on 99/08/18.

表示に時間がかかるかもしれませんがご了承ください。
図の見方は[こちら](#)。

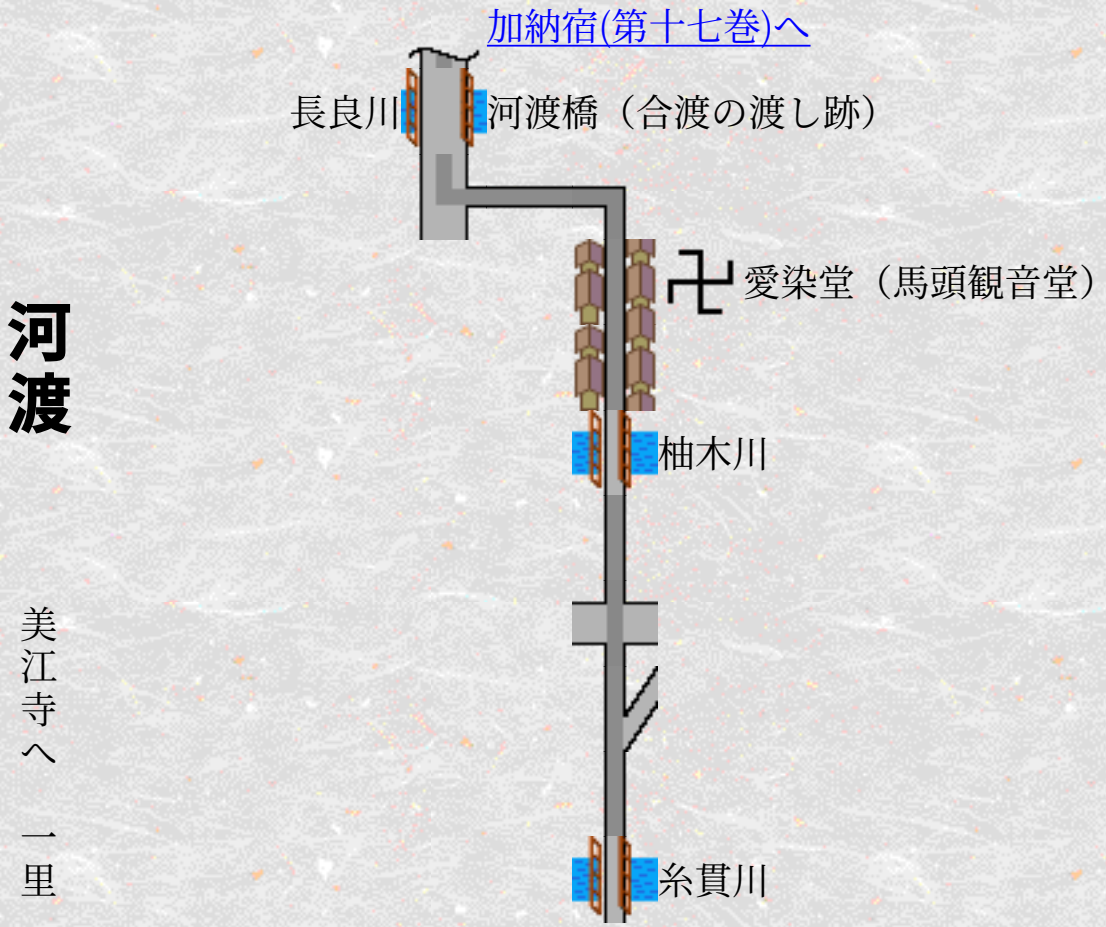

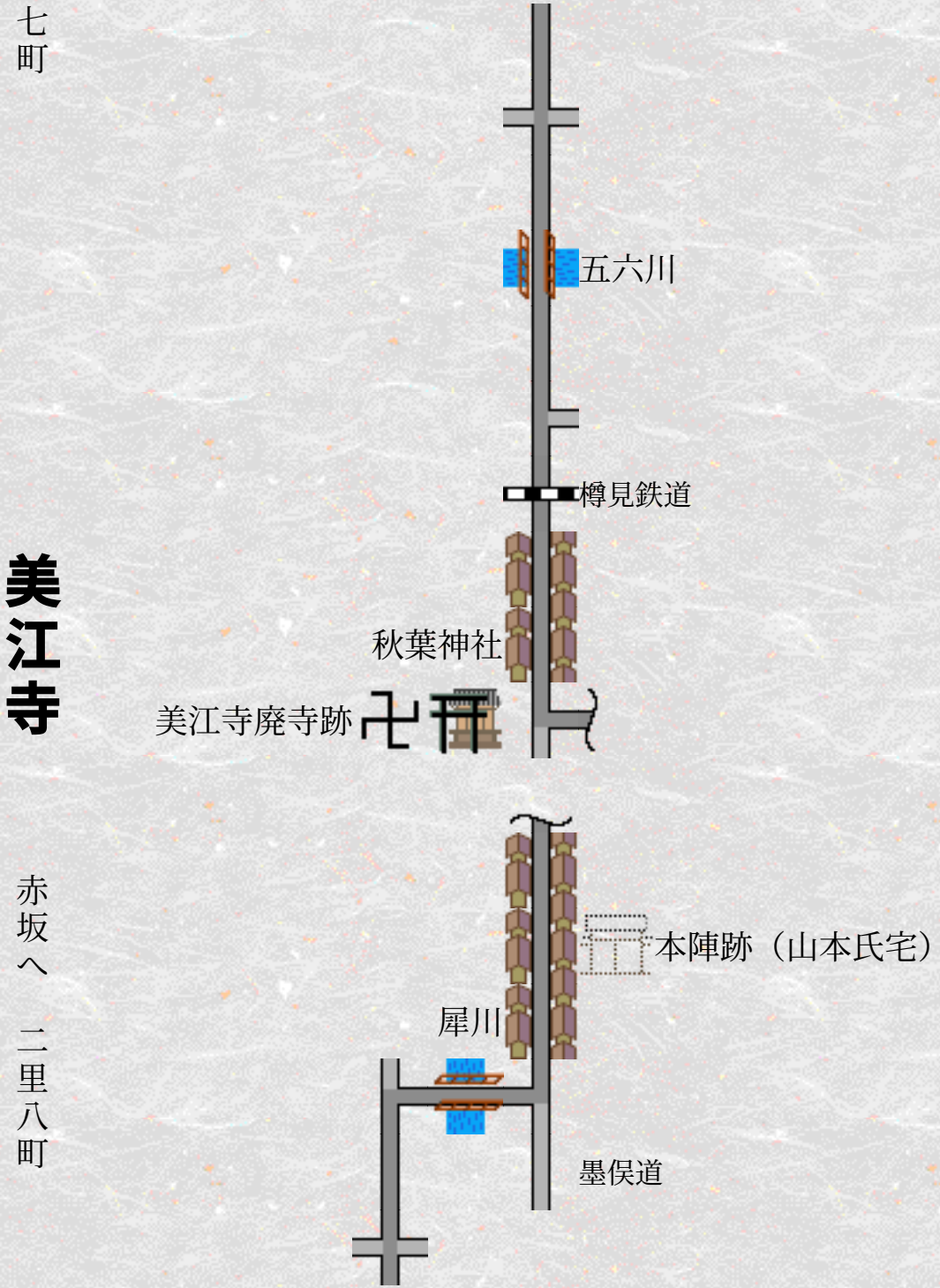
七町
五六川
樽見鉄道
美江寺
秋葉神社
美江寺廃寺跡
赤坂へ　二里八町
本陣跡（山本氏宅）
犀川
墨俣道

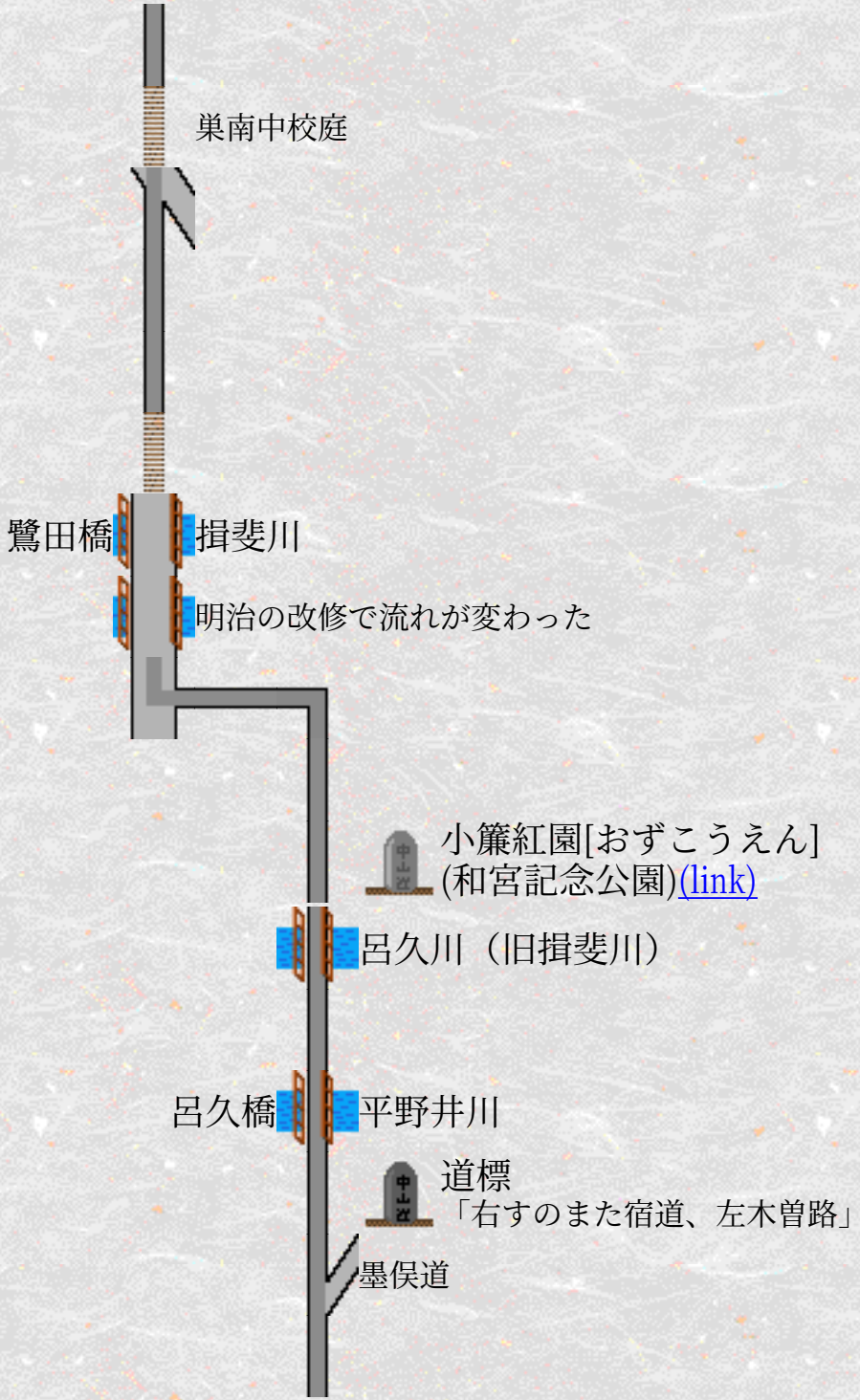
巣南中校庭
鷺田橋
揖斐川
明治の改修で流れが変わった
小簾紅園[おずこうえん]
(和宮記念公園)(link)
呂久川（旧揖斐川）
呂久橋
平野井川
道標
「右すのまた宿道、左木曽路」
墨俣道

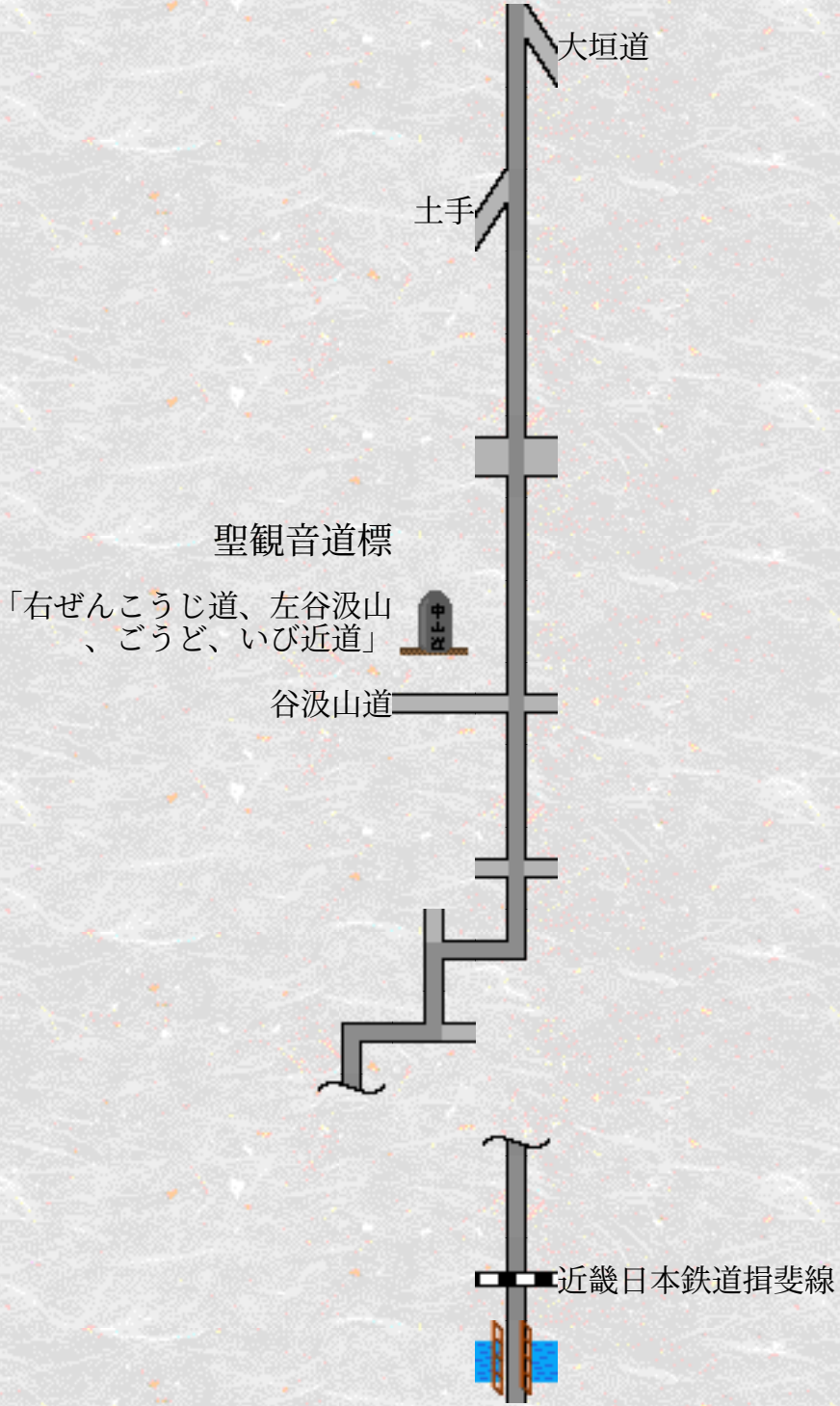
大垣道
土手
聖観音道標
「右ぜんこうじ道、左谷汲山
、ごうど、いび近道」
谷汲山道
近畿日本鉄道揖斐線

赤坂

垂井へ　一里十二町

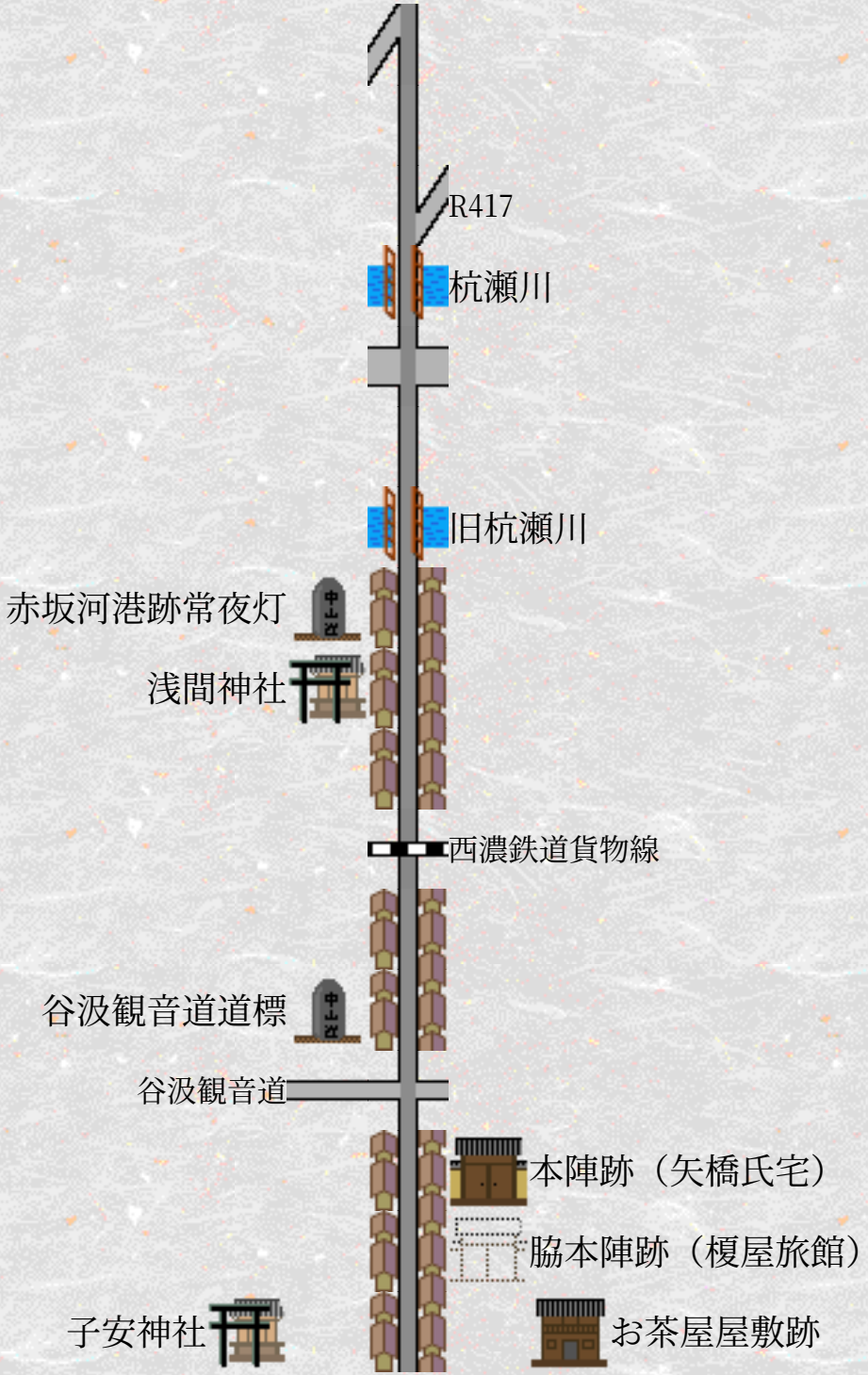
R417
杭瀬川
旧杭瀬川
赤坂河港跡常夜灯
浅間神社
西濃鉄道貨物線
谷汲観音道道標
谷汲観音道
本陣跡（矢橋氏宅）
脇本陣跡（榎屋旅館）
子安神社
お茶屋屋敷跡

安楽寺
勝山
甲[かぶと]塚
西濃鉄道貨物線
如来寺
東海道本線
青墓
円願寺
照手姫水汲井戸碑
美濃国分寺跡
国分寺
青野ヶ原
熊坂長範物見の松
初音ヶ原
喪山

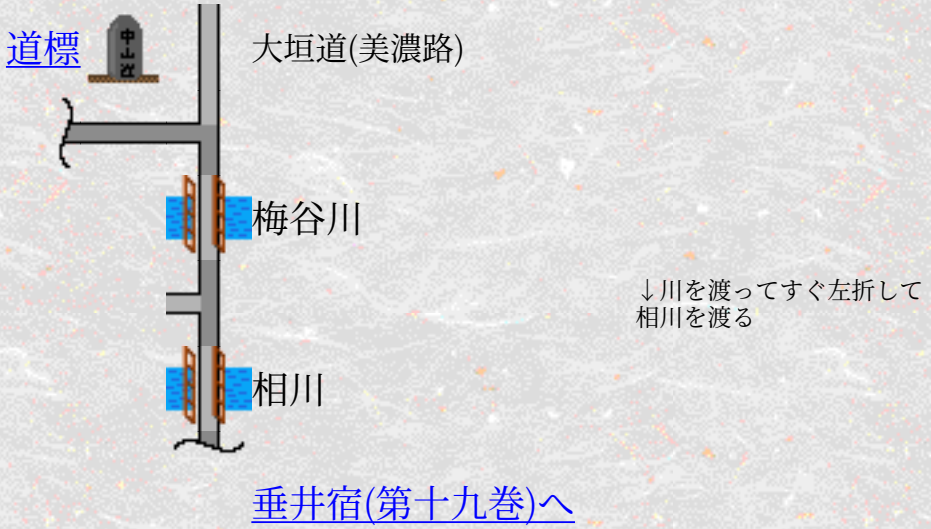
道標
中山道
大垣道(美濃路)
梅谷川
↓川を渡ってすぐ左折して
相川を渡る
相川
垂井宿(第十九巻)へ

第十九巻

美濃国

垂井－関ヶ原－今須

last revised on 99/08/23.

表示に時間がかかるかもしれませんがご了承ください。
図の見方は[こちら](#)。

垂井

関ヶ原へ　一里十四

町
日目上人荼毘塚
岩手
山道
垂井の清水
芭蕉句碑「葱しろくあらひ上げたる寒さかな」
本龍寺
亀屋(元 油屋)(小林氏宅)
芭蕉句碑「作り木の庭をいさめるしぐれ哉」
竹中氏陣屋跡（岩手小学校）
秋葉神社(?)
西の見附跡
八尺堂地蔵尊道道標
大谷川
東海道本線
R21
日守の茶所
垂井一里塚
R21
伊富岐神社
伊富岐神社鳥居、常夜灯
石標「式内県社、伊富岐神社」
真念寺

野上
野上の長者屋敷跡（岩田氏宅）
班女の池
松並木
六部地蔵
桃配山（家康最初陣地）(link)
R21
↑三菱石油の手前を左へ
若宮八幡神社
与市の宮
一里塚跡
ますや
本多忠勝陣地跡(link)
関ヶ原駅
勢州街道（牧田街道）
相川脇本陣跡
関ヶ原与市の墓
本陣跡スダジイの木
家康最後陣地跡
八幡神社
北国道
関ヶ原
今須へ　一里

東首塚(link)
R365
梨木川橋
西首塚(link)
↓中山道の案内標識に従い左に入る
開戦地
↑左の細い道へ入る
月見の宮
（松尾春日神社：福島正則陣地跡(link)）
不破関跡(link)
芭蕉句碑「秋風や藪も畠も不破の関」
大谷吉隆墓道標
戸佐々宮
藤古川（関藤川）
新中山道(切通し)
大谷刑部吉隆の墓(link)
大谷吉隆墓道標
新中山道
↑民家の前を左へ上る
自害峰
R21
弘文天皇御陵候補地

黒血川

黒血川地蔵、鶯滝地蔵

鶯の滝

↓新幹線の手前を右へ

東海道新幹線

小堂

常盤御前の墓(link)、
芭蕉句碑「義朝の心に似たり秋の風」

↑左の細い道へ

常盤地蔵

東海道本線

今須峠

R21

一里塚跡

青坂神社
東照宮天下御踏石

妙応寺

今須

柏原へ　一里

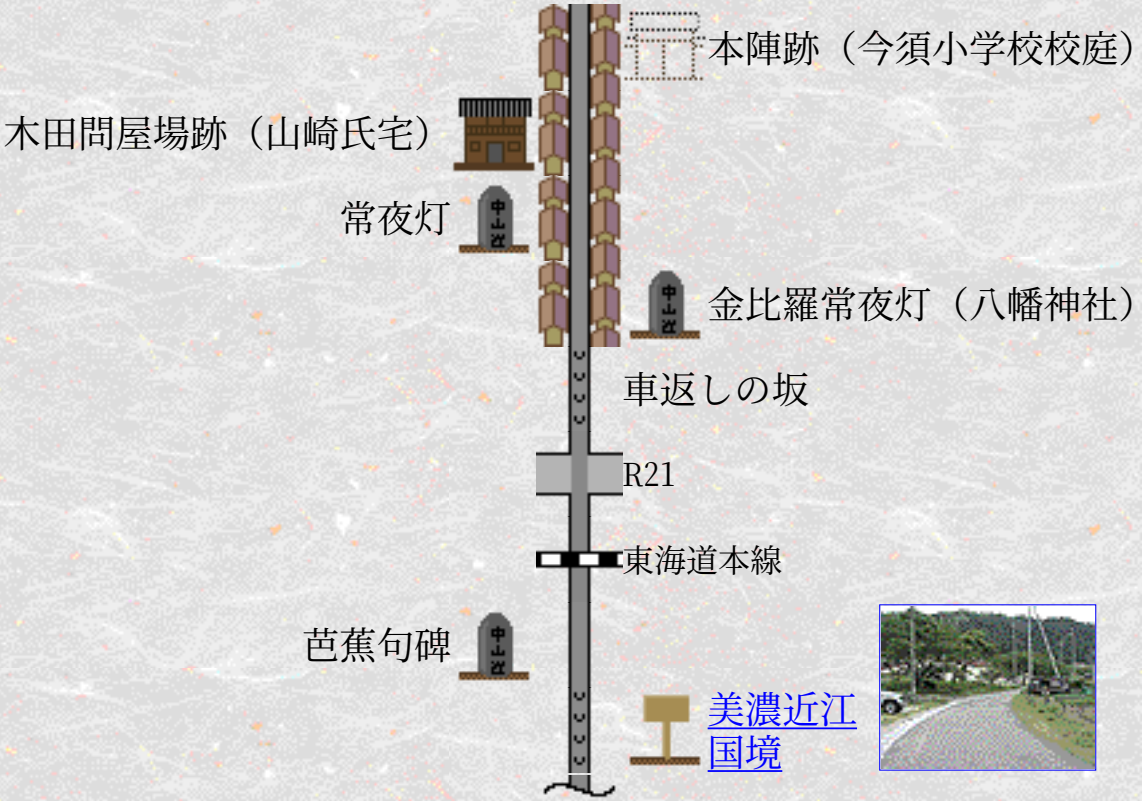

柏原宿(第二十巻)へ

第二十巻

近江国

柏原－醒井－番場

last revised on 99/08/18.

表示に時間がかかるかもしれませんがご了承ください。
図の見方はこちら。

柏原

醒井へ　一里半

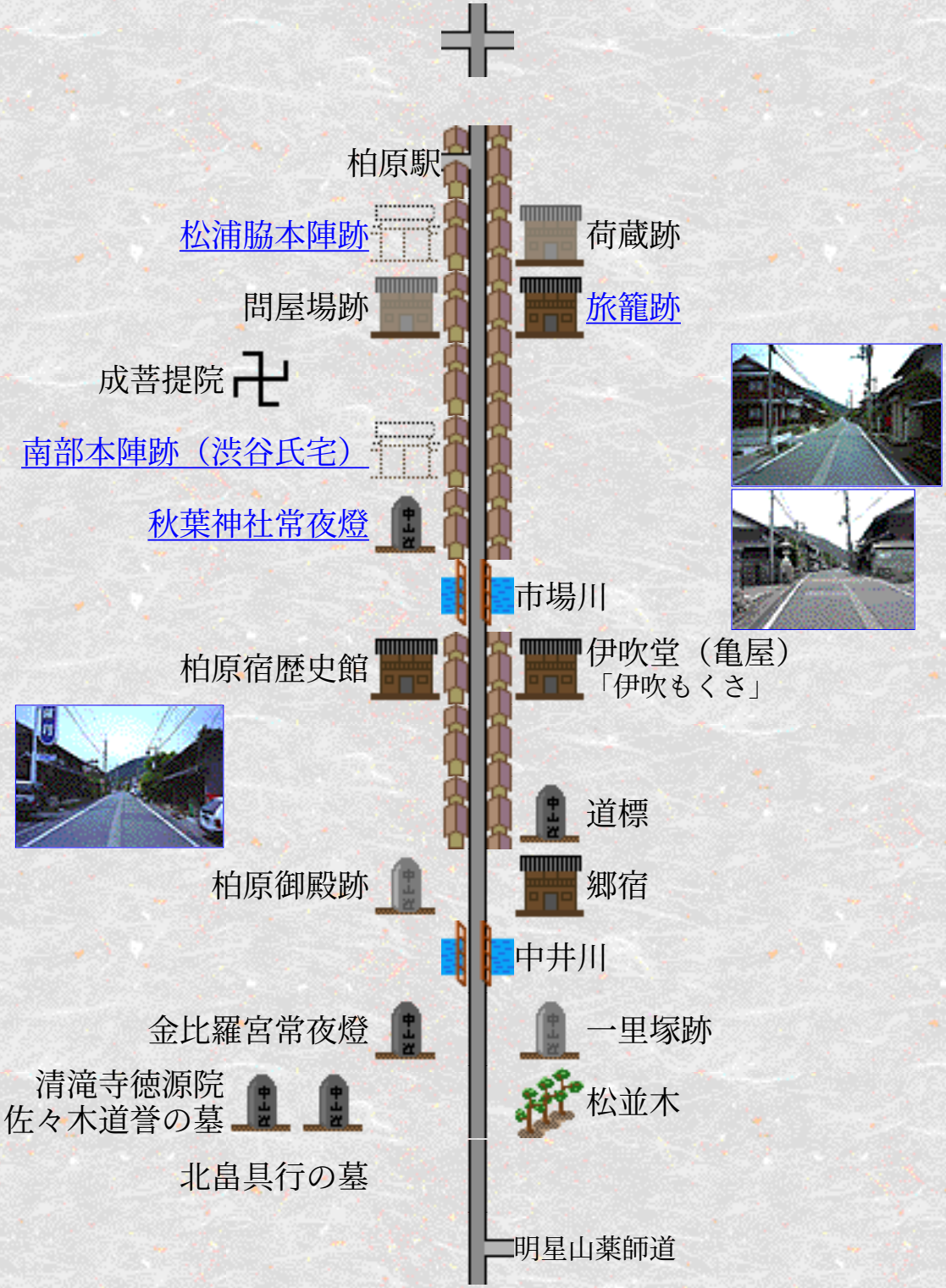
柏原駅
松浦脇本陣跡
荷蔵跡
問屋場跡
旅籠跡
成菩提院
南部本陣跡（渋谷氏宅）
秋葉神社常夜燈
市場川
柏原宿歴史館
伊吹堂（亀屋）
「伊吹もくさ」
道標
柏原御殿跡
郷宿
中井川
金比羅宮常夜燈
一里塚跡
清滝寺徳源院
京極家墓所、佐々木道誉の墓
松並木
北畠具行の墓
明星山薬師道

醒井

道標
「従是明星山薬師道、やくしへのみち」
小川[こかわ]の関跡
（東山道横川駅）
粉河坂
道標
「従是明星山薬師道、やくしへのみち」
梓川
R21
八幡神社
馬頭観音（国道脇に移動された）
醒井宿案内石碑（分間延絵図）
桝形
居醒の清水
加茂神社
蟹石
日本武尊腰懸石、(登几)くらかけ石、紫石灯爐

番場へ　一里

地蔵堂
本陣跡
(樋口山)
問屋場跡
源海寺
明神影向石[ようごうせき]
江龍氏宅
了徳寺
お葉つき銀杏
醒ヶ井駅
十王水
地蔵川
松尾寺政所
飛行観音
泡子塚
西行水
小堂
醒ヶ井駅
六軒茶屋
松並木跡
丹生川

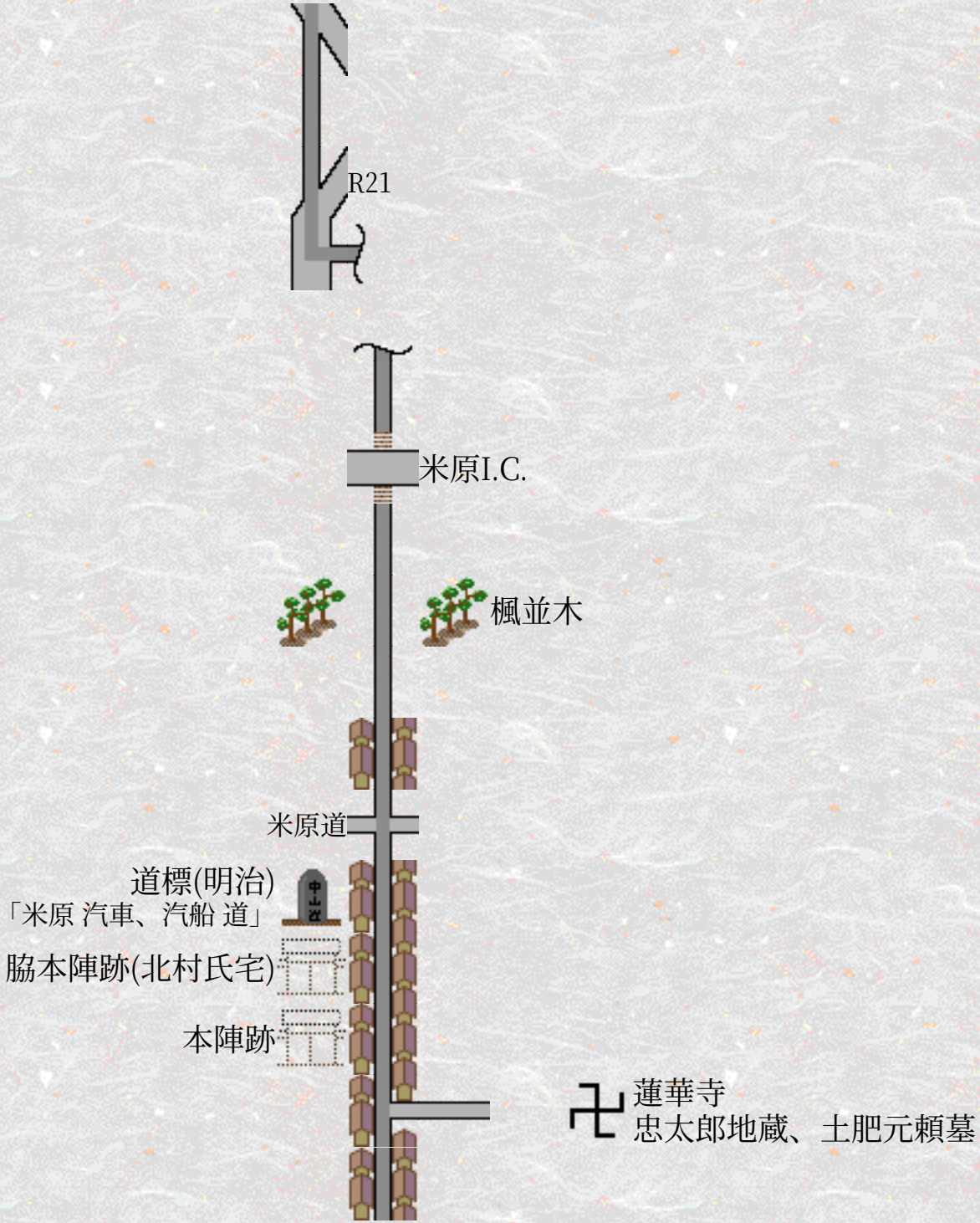

番場

鳥居本へ　一里

一丁

北野神社

上番場

耳地蔵

鎌刃城跡

小摺針峠

名神高速

高速の側道が通行可

道標
「番場 醒井、摺針峠 彦根、中山 鳥居本」

摺針峠

鳥居本宿(第廿一巻)へ

第廿一巻

近江国

鳥居本－高宮－愛知川

last revised on 98/03/26.

表示に時間がかかるかもしれませんがご了承ください。
図の見方は[こちら](#)。

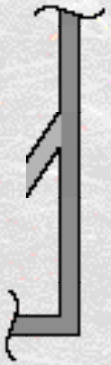

[番場宿(第二十巻)へ](#)

摺針峠

旧道は民家の庭先へ上がる

摺針明神

望湖堂(茶屋本陣)(1991年焼失後復元)

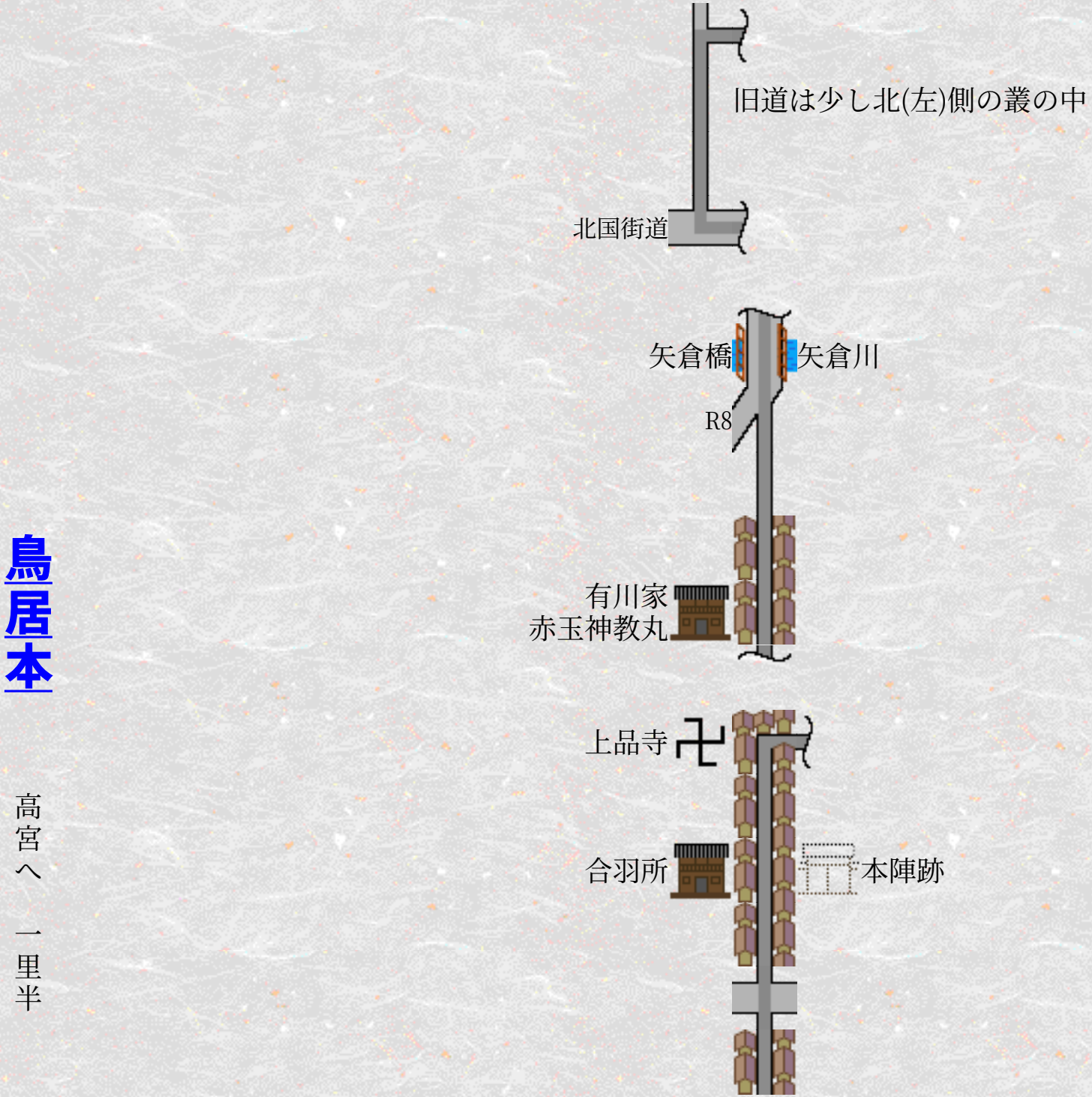
旧道は少し北(左)側の叢の中
北国街道
矢倉橋
矢倉川
R8
有川家
赤玉神教丸
上品寺
合羽所
本陣跡
鳥居本
高宮へ　一里半

専宗寺
彦根道
(朝鮮人街道)
道標
「左中山道 京 いせ、右彦根道」
小野
小町塚
東海道新幹線
床山八幡宮
芭蕉句碑「昼寝塚」「ひるがほに昼寝せうもの床の山」
道標
「天寧寺 五百らかん 江七丁」
彦根I.C.
道標
「是より多賀みち」
R306
勝満寺
矢除地蔵
大堀山（鳥籠山[とこのやま]）
芹川（大堀川）
石清水神社
道標

彦根道
多賀道
唯称寺
常夜灯(宿入口にあったもの)
近江鉄道
高宮
高宮神社
芭蕉句碑「をりをりに伊吹をみてや冬篭」
多賀大社大鳥居
多賀大社(link)
紙子塚
道標
「是より多賀みち三十丁」
円照寺
小林本陣跡
愛知川へ　二里
高宮橋(無賃橋)
犬上川
足利義詮の御手洗
出町松並木
阿自岐神社(link)

唯念寺
紫石、馬塚
伊藤忠兵衛生家
豊会館
（又十屋敷）(link)
江州音頭発祥地の碑
歌詰橋
宇曽川
将門首塚(春田氏宅庭奥)
豊満寺
R8
愛知川
武佐へ　二里半

愛知川

武佐宿(第廿二巻)へ

第廿二巻

近江国

武佐－守山－草津

last revised on 98/03/26.

表示に時間がかかるかもしれませんがご了承ください。
図の見方は[こちら](#)。

愛知川宿(第廿一巻)へ

伊勢道
常夜灯
R8
焼米はぜ屋跡(福本氏宅)
八幡道
道標
「？道　人(大)社道、従是二十九丁」
東海道新幹線
老蘇[おいそ]の森、
奥石[おいそ]神社
鎌若宮神社
東光寺

沙沙貴神社(link)
武佐
下川本陣跡(武佐郵便局)
八風街道
蒲生野
常夜灯
武佐寺
守山へ
三里半
近江鉄道
住蓮坊・安楽坊墓
住蓮坊首洗池

八幡宮
若宮神社
水口道
善光寺川
鏡
鏡神社
烏帽子掛松
義経元服池
平宗盛・清宗墓
蛙不鳴池
東池

篠原堤
新家棟川
（天井川）
篠原神社
円山古墳(link)、甲山古墳
円光寺
JR東海道新幹線
朝鮮人街道
三上山(link)
蓮照寺
野洲
遠藤氏宅
御上神社(link)
JR東海道本線
野洲川
慈眼寺

守山

草津へ　一里半

石部道
錦織寺道
道標
「右中山道幷美濃路」「左錦織寺四十五町、このはまみち」
東門院守山寺
芦浦道
勝部神社
(link)
今宿一里塚
閻魔堂
領界石
「従是南淀領」
古高俊太郎顕彰碑
大宝神社
JR東海道線

草津

大津へ　三里半六丁

伊砂砂神社

大路井[おちのい]道標（覚善寺）

明治の東海道

草津川

（天井川。昔は橋を渡っていたが、
現在はトンネルになっている。）

道標(link)

「右東海道いせみち」「左中山道、美のぢ」

東海道

田中七左衛門本陣（木屋本陣）
(link)

常善寺

立木神社

矢橋常夜灯

矢橋道

矢橋道標

「右やばせ道、これより廿五丁」

鞭崎神社

旧 姥ヶ餅屋跡

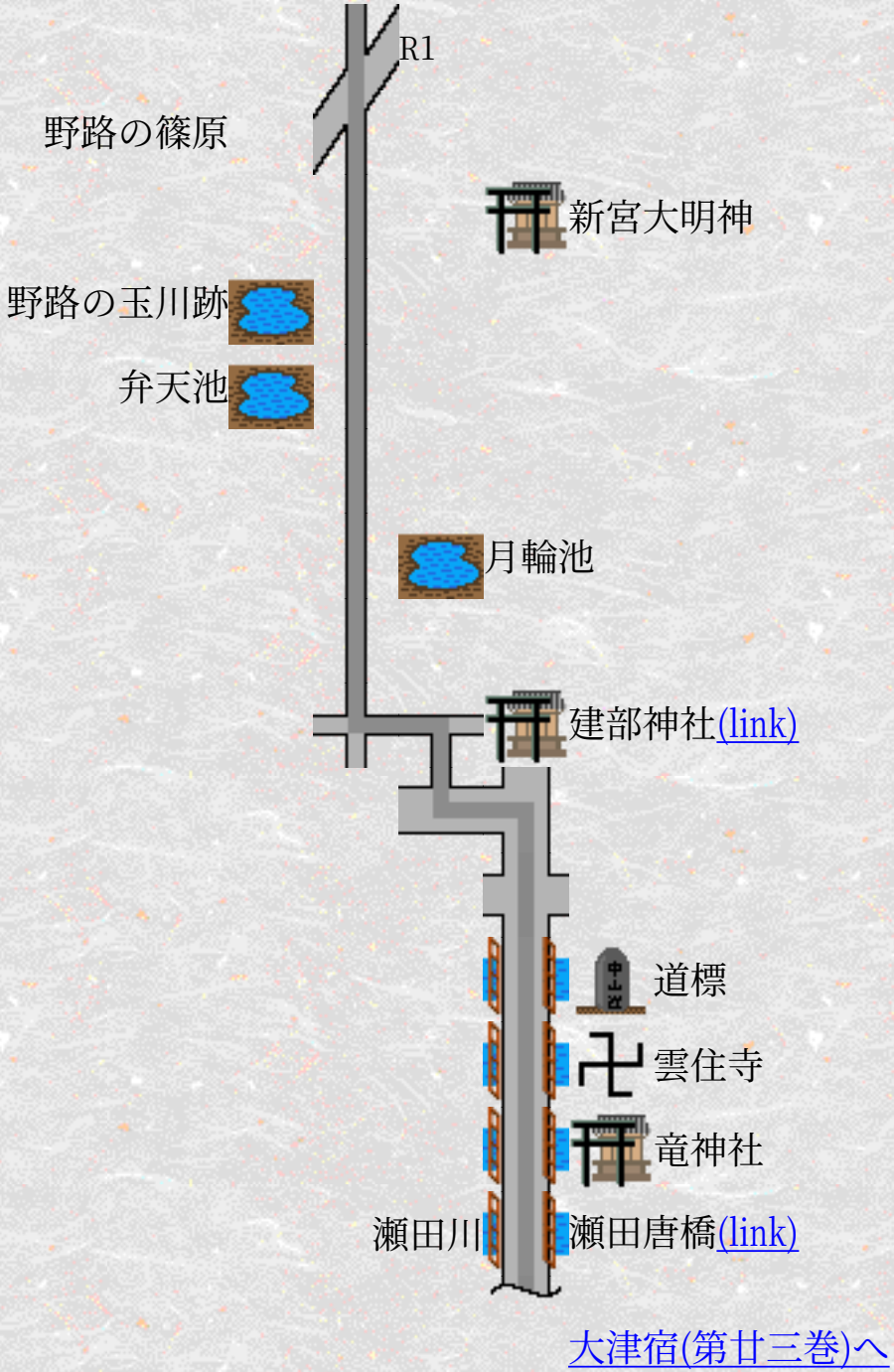
R1
野路の篠原
新宮大明神
野路の玉川跡
弁天池
月輪池
建部神社(link)
道標
雲住寺
竜神社
瀬田川
瀬田唐橋(link)
大津宿(第廿三巻)へ

第廿三巻

近江国・山城国(京)

大津－三条大橋

last revised on 98/05/08.

表示に時間がかかるかもしれませんがご了承ください。
図の見方は[こちら](#)。

草津宿(第廿二巻)へ

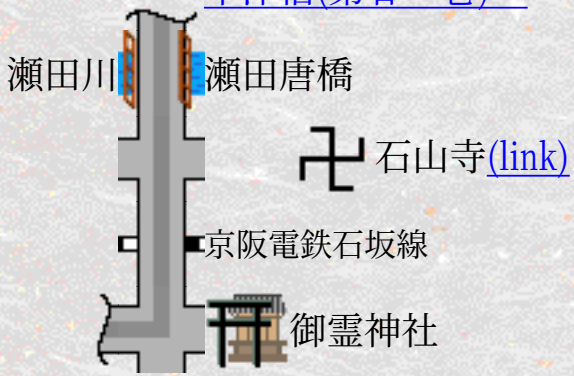

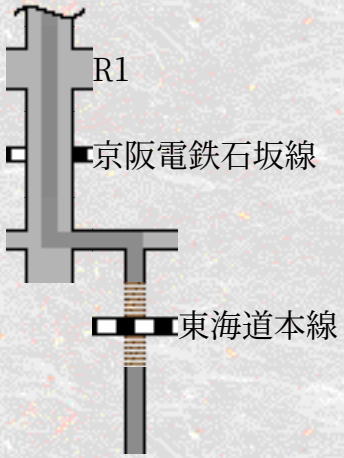

粟津原

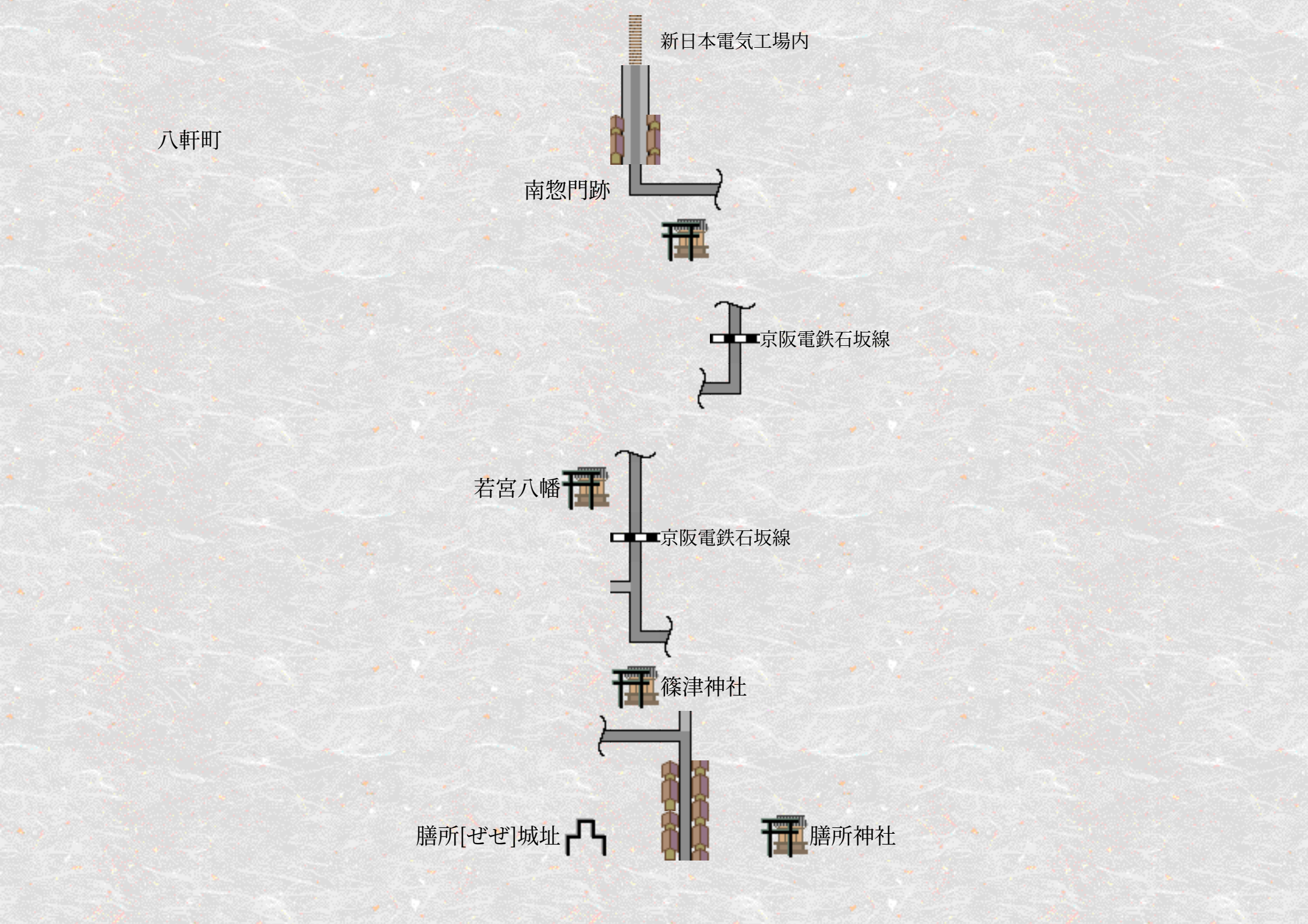
新日本電気工場内
八軒町
南惣門跡
京阪電鉄石坂線
若宮八幡
京阪電鉄石坂線
篠津神社
膳所[ぜぜ]城址
膳所神社

縁心寺
和田神社
北惣門跡
琵琶湖
おものの浜
義仲寺(link)
常夜灯跡
京阪電鉄石坂線
石場
平野神社
大津
常夜灯、
山科追分道標、車石
天孫神社
蔵屋敷跡
大津事件碑
京へ
三

里
札の辻
三井寺(link)、大練寺、両願寺
大津絵店
長等[ながら]神社
等正寺
小関越
小関越
道標
山吹の墓（大津駅前）
句碑「木曾殿をしたひ山吹ちりにけり」
長安寺
小町塚、蝉丸神社下社
大津算盤
京阪電鉄京津線
安養寺
R1
名神高速道路
蝉丸神社上社

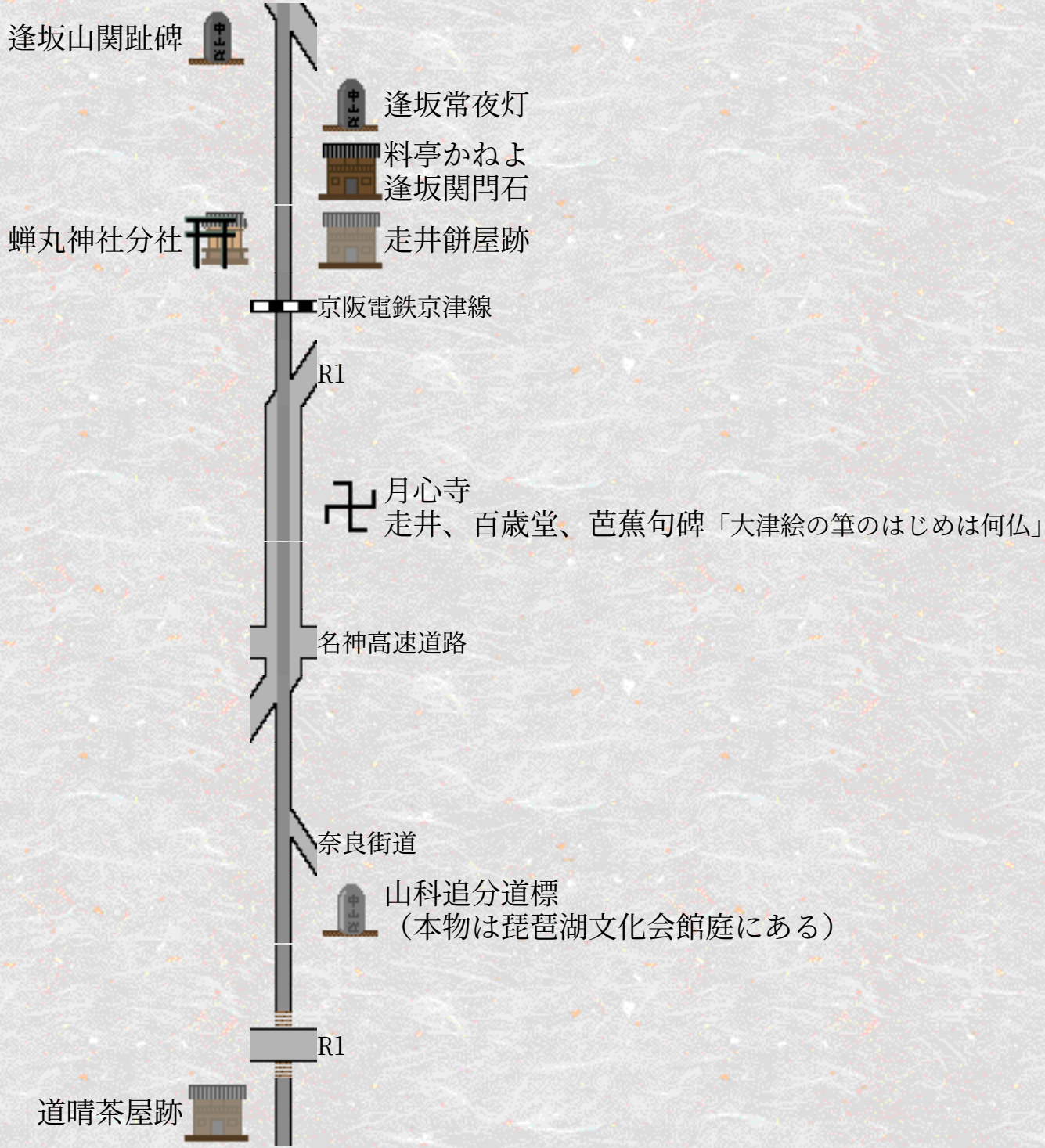
逢坂山関趾碑
逢坂常夜灯
料亭かねよ
逢坂関門石
蝉丸神社分社
走井餅屋跡
京阪電鉄京津線
R1
月心寺
走井、百歳堂、芭蕉句碑「大津絵の筆のはじめは何仏」
名神高速道路
奈良街道
山科追分道標
（本物は琵琶湖文化会館庭にある）
R1
道晴茶屋跡

小関越
道標
四宮川
十禅寺、六地蔵
諸羽神社
琵琶石
毘沙門堂、瑞光院
山科
渋谷[しるたに]越
奴茶屋
安祥寺
陵[みささぎ]川
R1
東海道本線
京阪電鉄京津線(廃線)
天智天皇陵

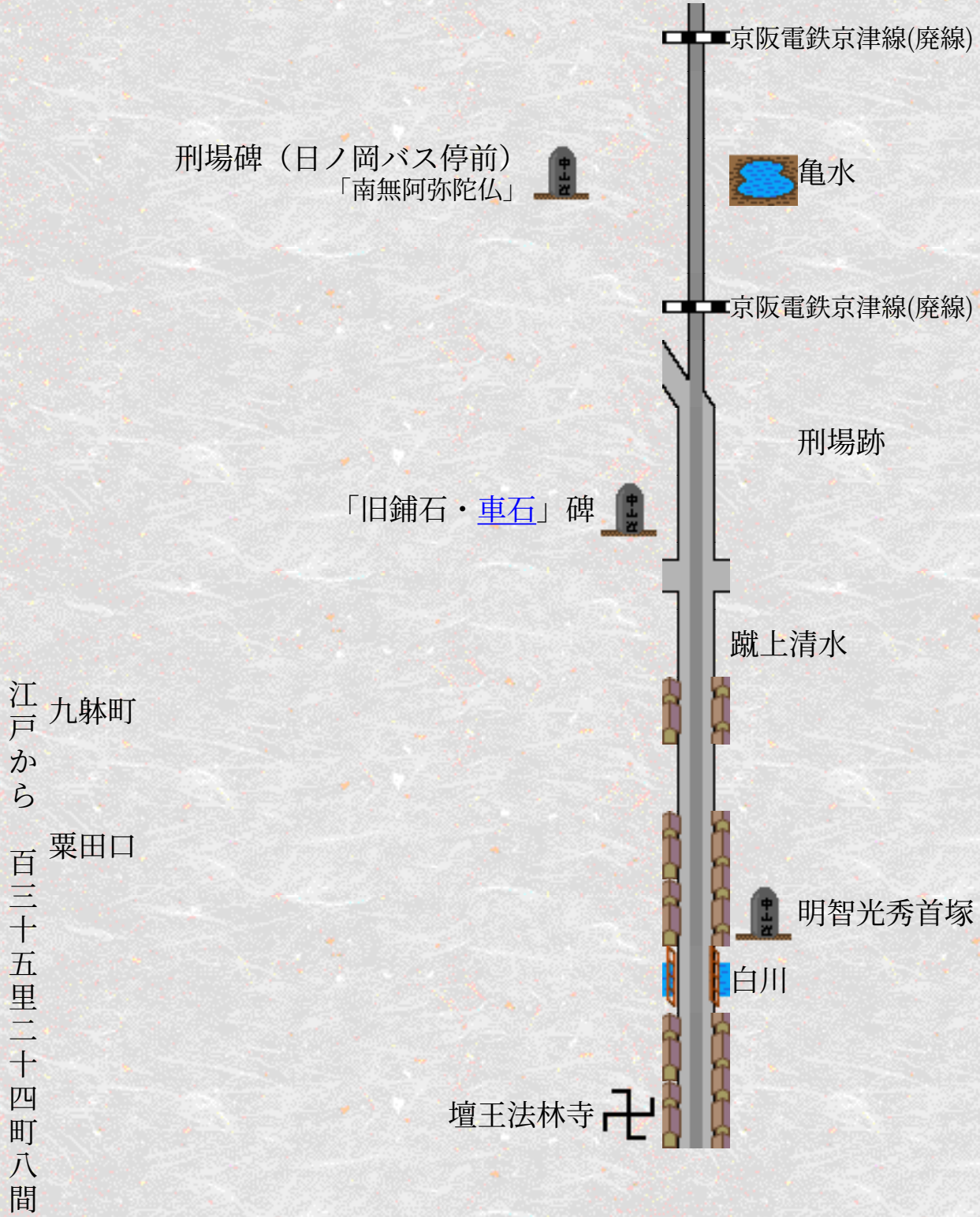
京阪電鉄京津線(廃線)
刑場碑（日ノ岡バス停前）
「南無阿弥陀仏」
亀水
京阪電鉄京津線(廃線)
刑場跡
「旧鋪石・車石」碑
蹴上清水
江戸から百三十五里二十四町八間
九躰町
粟田口
明智光秀首塚
白川
壇王法林寺

京

中嶋町